



ДЕПУТАТ
АРХАНГЕЛЬСКОЕ ОБЛАСТНОЕ СОБРАНИЕ ДЕПУТАТОВ
седьмого созыва

ЧЕСНОКОВ ИГОРЬ АЛЕКСАНДРОВИЧ

В.И. Ленина пл., 1, г. Архангельск, 163000, тел.: (8182) 21-53-53, факс: (8182) 20-03-53, e-mail: duma@aosd.ru, <http://www.aosd.ru>

от _____ № _____
на № _____ от _____

Председателю Архангельского
областного Собрания депутатов

Прокопьевой Е.В.

Уважаемая Екатерина Владимировна!

На основании статьи 42 Устава Архангельской области вношу на рассмотрение очередной сессии Архангельского областного Собрания депутатов проект постановления Архангельского областного Собрания депутатов «Об одобрении предложения главнокомандующего Военно-Морским Флотом Евменова Н.А. о переименовании географического объекта на территории Архангельской области».

Докладчиком по данному вопросу прошу определить депутата Архангельского областного Собрания депутатов Чеснокова Игоря Александровича.

В соответствии с пунктом 3 статьи 11.2 регламента Архангельского областного Собрания депутатов представляю следующие документы:

- 1) проект постановления Архангельского областного Собрания депутатов;
- 2) пояснительная записка к проекту постановления Архангельского областного Собрания депутатов;
- 3) финансово-экономическое обоснование проекта постановления Архангельского областного Собрания депутатов;
- 4) перечень нормативных правовых актов Архангельской области, отмены или изменения которых потребует принятие проекта постановления Архангельского областного Собрания депутатов;
- 5) перечисленные в пунктах 1-3 документы на электронном носителе.

И.А. Чесноков

Архангельское областное
Собрание депутатов
« 28 » 10 20 22
Вх № 1177/617

811

АРХАНГЕЛЬСКОЕ ОБЛАСТНОЕ СОБРАНИЕ ДЕПУТАТОВ
седьмого созыва (сессия)

ПОСТАНОВЛЕНИЕ

от 2022 года №

Об одобрении предложения
главнокомандующего Военно-
Морским Флотом Евменова Н.А.
о переименовании географичес-
кого объекта на территории
Архангельской области

Рассмотрев предложение главнокомандующего Военно-Морским Флотом Евменова Н.А. о переименовании расположенной на острове Северный архипелага Новая Земля на территории Архангельской области горы СГЭ в гору Крузенштерна, с учетом заключения Губернатора Архангельской области от 12 сентября 2022 года № 02-20/350, решения Совета депутатов муниципального образования городской округ «Новая Земля» от 12 сентября 2022 года № 43/06-01 и на основании результатов выявления мнения населения Архангельской области, руководствуясь статьей 9 Федерального закона от 18 декабря 1997 года № 152-ФЗ «О наименованиях географических объектов» и статьей 37.1 областного закона от 23 сентября 2009 года № 65-5-ОЗ «Об административно-территориальном устройстве Архангельской области», областное Собрание депутатов ПОСТАНОВЛЯЕТ:

1. Одобрить предложение главнокомандующего Военно-Морским Флотом Евменова Н.А. о переименовании расположенной на острове Северный архипелага Новая Земля на территории Архангельской области горы СГЭ в гору Крузенштерна.

2. Направить настоящее постановление, вышеуказанное предложение и копии прилагаемых к нему документов, обосновывающих переименование расположенной на острове Северный архипелага Новая Земля на территории Архангельской области горы СГЭ в гору Крузенштерна, в Федеральную службу государственной регистрации, кадастра и картографии на экспертизу.



3. Настоящее постановление вступает в силу со дня его официального опубликования.

Председатель областного
Собрания депутатов

Е.В. Прокопьева

Пояснительная записка
к проекту постановления Архангельского областного Собрания депутатов
«Об одобрении предложения главнокомандующего Военно-Морским
Флотом Евменова Н.А. о переименовании географического объекта
на территории Архангельской области»

Проект постановления Архангельского областного Собрания депутатов «Об одобрении предложения главнокомандующего Военно-Морским Флотом Евменова Н.А. о переименовании географического объекта на территории Архангельской области» (далее – Проект) разработан в соответствии со статьей 9 Федерального закона от 18 декабря 1997 года № 152-ФЗ «О наименованиях географических объектов», статьей 37.1 областного закона от 23 сентября 2009 года № 65-5-ОЗ «Об административно-территориальном устройстве Архангельской области» (далее – Областной закон).

В Архангельское областное Собрание депутатов поступило предложение главнокомандующего Военно-Морским Флотом Евменова Н.А. (от 24 июня 2022 года вх. № 02-06/664) о переименовании расположенной на острове Северный архипелага Новая Земля на территории Архангельской области горы СГЭ в гору Крузенштерна (далее также – Предложение).

В Предложении указана информация, что в 2022 году военно-морская и научная общественность России отмечает знаковый юбилей – 225-летие со дня рождения адмирала, президента Академии наук и основателя Русского географического общества Федора Петровича Литке.

Славу мореплавателя и ученого ему принесли четыре экспедиции к Новой Земле, в которые его в 1821–1824 годах отправлял Архангельск – колыбель северного русского мореплавания. Во многом благодаря трудам Ф.П. Литке сформировалась современная карта Новой Земли – крупнейшего архипелага Русской Арктики.

На ней присутствуют наименования многих из открытых прославленным флотоводцем гор, мысов, заливов и других географических объектов.

Сохранение и приумножение научного наследия Федора Петровича Литке, также как и восстановление утраченных или забытых его свершений, представляют собой общий гражданский долг.

В этой связи, уместно поднять вопрос о восстановлении исторического наименования горы Крузенштерна, которую Литке открыл и назвал в честь первого российского кругосветного мореплавателя 9 августа 1822 года во время своей второй экспедиции к берегам Новой Земли. Сегодня она имеет наименование «СГЭ», присвоенное в 1958 году решением Исполнительного комитета Архангельского областного Совета депутатов трудящихся в память заслуг Северной гидрографической экспедиции Северного флота в картографировании архипелага.

В целях возвращения широко известного в прошлом и настоящем наименования, руководствуясь п. 3 ст. 7, ст. 9 Федерального закона от 18 декабря 1999 года № 152-ФЗ «О наименованиях географических

объектов», а также ст. 37.1 Областного закона, предлагается переименовать на территории Архангельской области на острове Северный архипелага Новая Земля гору «СГЭ» (отметка 1547) в гору «Крузенштерна» (координаты – 75° 10,5' северной широты, 57°49,6' восточной долготы).

К Предложению прилагается подготовленное в Главном командовании Военно-Морского Флота обоснование, содержащее копии топографических карт, позволяющие однозначно идентифицировать географические объекты и их местоположение, географические координаты центров географических объектов, определенных с точностью до десятых долей минуты, а также сведения о наличии одноименных однородных географических объектов в пределах Архангельской области.

Ввиду того, что присвоение наименований вершинам, расположенным на редко посещаемом побережье острова Северный архипелага Новая Земля, не потребует финансовых затрат, необходимость в соответствующем финансовом обосновании отпадает.

Решением комитета по законодательству и вопросам местного самоуправления Архангельского областного Собрания депутатов от 17 августа 2022 года Предложение признано соответствующим требованиям пунктов 1 - 3 статьи 37.1 Областного закона, на основании чего:

Губернатору Архангельской области направлено обращение о представлении заключения относительно поступившего Предложения;

для выявления мнения населения на официальном сайте Архангельского областного Собрания депутатов в информационно-телекоммуникационной сети «Интернет» размещено извещение о поступившем Предложении и необходимых финансовых затратах на его реализацию, о возможности направления предложений относительно поступившего Предложения;

в представительный орган муниципальных образований городского округа «Новая Земля» направлено поступившее Предложение для выявления мнения представительного органа и представления решений по данному вопросу.

Срок представления заключения Губернатора Архангельской области, предложений граждан и выражения позиции представительного органа муниципального образования городского округа «Новая Земля» относительно предложения определен до 26 сентября 2022 года.

К указанному сроку в Архангельское областное Собрание депутатов поступило заключение Губернатора Архангельской области Цыбульского А.В. (от 12 сентября 2022 года исх. № 02-20/350), в котором содержится информация о соответствии Предложения и приложенных к нему документов пункту 3 статьи 37.1 Областного закона, что предусматривает возможность рассмотрения Предложения на сессии Архангельского областного Собрания депутатов.

Решением Совета депутатов муниципального образования городского округа «Новая Земля» от 12 сентября 2022 года № 43/06-01 Предложение поддержано.

5

В соответствии с Проектом постановление, копии документов, предусмотренных «Порядком осуществления экспертизы предложений о присвоении наименований географическим объектам и о переименовании географических объектов, а также выдачи заключений на указанные предложения», утвержденным приказом Федеральной службы государственной регистрации, кадастра и картографии от 3 декабря 2021 года № П/0570 необходимо направить в Федеральную службу государственной регистрации, кадастра и картографии на экспертизу.

Проектом предусматривается, что его положения вступают в силу со дня официального опубликования.

Депутат Архангельского областного
Собрания депутатов



И.А. Чесноков

**Финансово-экономическое обоснование
проекта постановления Архангельского областного Собрания депутатов
«Об одобрении предложения главнокомандующего Военно-Морским
Флотом Евменова Н.А. о переименовании географического объекта
на территории Архангельской области»**

Принятие проекта постановления Архангельского областного Собрания депутатов «Об одобрении предложения главнокомандующего Военно-Морским Флотом Евменова Н.А. о переименовании географического объекта на территории Архангельской области» не повлечет дополнительных расходов областного бюджета и изменения финансово-бюджетных обязательств Архангельской области.

Депутат Архангельского областного
Собрания депутатов



И.А. Чесноков



**Перечень
нормативных правовых актов Архангельской области,
отмены или изменения которых потребует принятие проекта
постановления Архангельского областного Собрания депутатов
«Об одобрении предложения главнокомандующего Военно-Морским
Флотом Евменова Н.А. о переименовании географического объекта
на территории Архангельской области»**

Принятие проекта постановления Архангельского областного Собрания депутатов «Об одобрении предложения главнокомандующего Военно-Морским Флотом Евменова Н.А. о переименовании географического объекта на территории Архангельской области» не потребует отмены или изменения нормативных правовых актов Архангельской области.

Депутат Архангельского областного
Собрания депутатов



И.А. Чесноков





АРХАНГЕЛЬСКОЕ ОБЛАСТНОЕ СОБРАНИЕ ДЕПУТАТОВ
седьмого созыва

АППАРАТ

ПРАВОВОЕ УПРАВЛЕНИЕ

В.И. Ленина пл., 1, г. Архангельск, 163000, тел.: (8182) 21-56-95, факс: (8182) 20-03-43, e-mail: duma@aosd.ru, <http://www.aosd.ru>

от _____ № _____
на № пп7/617 от 28.10.2022

**Заключение на проект постановления Архангельского областного
Собрания депутатов № пп7/617 «Об одобрении предложения
главнокомандующего Военно-Морским Флотом Евменова Н.А.
о переименовании географического объекта на территории
Архангельской области»**

Правовое управление аппарата Архангельского областного Собрания депутатов, осуществив правовую экспертизу проекта постановления Архангельского областного Собрания депутатов № пп7/617 «Об одобрении предложения главнокомандующего Военно-Морским Флотом Евменова Н.А. о переименовании географического объекта на территории Архангельской области» (далее – Проект), внесенного депутатом Архангельского областного Собрания депутатов Чесноковым И.А., полагает необходимым сообщить следующее.

Проект внесен в соответствии с положениями статьи 42 Устава Архангельской области уполномоченным субъектом права законодательной инициативы.

Проект и сопроводительные документы к Проекту отвечают формальным требованиям, предусмотренным статьей 11.2 регламента Архангельского областного Собрания депутатов.

Проектом предлагается одобрить предложение главнокомандующего Военно-Морским Флотом Евменова Н.А. о переименовании расположенной на острове Северный архипелага Новая Земля на территории Архангельской области горы СГЭ в гору Крузенштерна.

В предложении отмечается необходимость восстановления исторического наименования горы – «гора Крузенштерна» и отсутствие широкого использования топонима «гора СГЭ».

Проект разработан в соответствии со статьей 9 Федерального закона от 18 декабря 1997 года № 152-ФЗ «О наименованиях географических объектов», статьей 37.1 областного закона от 23 сентября 2009 года № 65-5-ОЗ «Об административно-территориальном устройстве Архангельской области».

02 11 02/136 31.

Согласно статье 9 Федерального закона от 18 декабря 1997 года № 152-ФЗ «О наименованиях географических объектов» предложения о присвоении наименований географическим объектам или о переименовании географических объектов могут вноситься органами государственной власти Российской Федерации, органами государственной власти субъектов Российской Федерации, органами местного самоуправления, а также общественными объединениями, юридическими лицами, гражданами Российской Федерации.

Предложения о присвоении наименований географическим объектам (за исключением железнодорожных станций, морских портов и речных портов, аэропортов, географических объектов в пределах внутренних вод, географических объектов территориального моря, континентального шельфа и исключительной экономической зоны Российской Федерации, географических объектов, открытых или выделенных российскими исследователями в пределах открытого моря и Антарктики) или о переименовании таких географических объектов, документы, обосновывающие указанные предложения, и расчеты необходимых затрат направляются в законодательные (представительные) органы государственной власти субъектов Российской Федерации, на территориях которых расположены такие географические объекты.

Законодательные (представительные) органы государственной власти субъектов Российской Федерации рассматривают указанные предложения, информируют население соответствующих территорий о необходимых затратах и выявляют его мнение об указанных предложениях в порядке, установленном законами субъектов Российской Федерации.

Указанные предложения (в случае одобрения законодательными (представительными) органами государственной власти субъектов Российской Федерации), документы, обосновывающие указанные предложения, и расчеты необходимых затрат направляются законодательными (представительными) органами государственной власти субъектов Российской Федерации на экспертизу в уполномоченный федеральный орган исполнительной власти (Федеральная служба государственной регистрации, кадастра и картографии).

Присвоение наименований географическим объектам (за исключением республик, краев, областей, городов федерального значения, автономной области, автономных округов, столиц и административных центров субъектов Российской Федерации, городов Российской Федерации) и переименование указанных географических объектов осуществляются Правительством Российской Федерации по представлению вышеуказанного уполномоченного федерального органа исполнительной власти.

Порядок участия органов государственной власти Архангельской области в деятельности по присвоению наименований и переименованию географических объектов, расположенных на территории Архангельской области, установленный статьей 37.1 областного закона от 23 сентября 2009 года № 65-5-ОЗ «Об административно-территориальном устройстве Архангельской области», соблюден.

Проект подготовлен в соответствии с требованиями статьи 37.1 областного закона от 23 сентября 2009 года № 65-5-ОЗ «Об административно-территориальном устройстве Архангельской области», с учетом заключения Губернатора Архангельской области от 12 сентября 2022 года № 02-20/350

решения Совета депутатов муниципального образования городской округ «Новая Земля» от 12 сентября 2022 года № 43/06-01 и на основании результатов выявления мнения населения Архангельской области.

Принятие Проекта находится в пределах полномочий Архангельского областного Собрания депутатов. При проведении антикоррупционной экспертизы коррупциогенных факторов не выявлено.

На основании вышеизложенного правовое управление аппарата Архангельского областного Собрания депутатов полагает возможным рассмотрение Проекта.

Начальник



И.В. Худякова





**АРХАНГЕЛЬСКОЕ ОБЛАСТНОЕ СОБРАНИЕ ДЕПУТАТОВ
седьмого созыва**

АППАРАТ

ПРАВОВОЕ УПРАВЛЕНИЕ

В.И. Ленина пл., 1, г. Архангельск, 163000, тел.: (8182) 21-56-95, факс: (8182) 20-03-43, e-mail: duma@aosd.ru, <http://www.aosd.ru>

от 02.11.2022 № _____
на № пп7/617 от 28.10.2022

**Редакционное заключение
на проект постановления № пп7/617 «Об одобрении предложения
главнокомандующего Военно-Морским Флотом Евменова Н.А.
о переименовании географического объекта на территории
Архангельской области»**

Отдел лингвистической экспертизы правового управления аппарата Архангельского областного Собрания депутатов на основании пункта 2 статьи 11.5 регламента Архангельского областного Собрания депутатов (постановление от 21 июня 2005 года № 182) осуществил редакционную экспертизу проекта постановления № пп7/617 «Об одобрении предложения главнокомандующего Военно-Морским Флотом Евменова Н.А. о переименовании географического объекта на территории Архангельской области» и сообщает, что замечаний к представленному проекту нет.

Начальник отдела
лингвистической экспертизы

И.В. Киршина

Киршина Инна Валерьевна
(8182) 21 54 84

02 11 2022
01-02/1742 1л



МИНИСТЕРСТВО ОБОРОНЫ
РОССИЙСКОЙ ФЕДЕРАЦИИ
(МИНОБОРОНЫ РОССИИ)

Председателю Архангельского
областного собрания депутатов
Е.В.ПРОКОПЬЕВОЙ

**ГЛАВНОКОМАНДУЮЩИЙ
ВОЕННО-МОРСКИМ ФЛОТОМ**

г. Санкт-Петербург, 191055

«23» ИЮНЯ 2022 г. № 70

На № _____

Уважаемая Екатерина Владимировна!

В 2022 году военно-морская и научная общественность России отмечает знаковый юбилей – 225-летие со дня рождения адмирала, президента Академии наук и основателя Русского географического общества Федора Петровича Литке.

Славу мореплавателя и ученого ему принесли четыре экспедиции к Новой Земле, в которые его в 1821-24 годах отправлял Архангельск – колыбель северного русского мореплавания. Во многом благодаря трудам Ф.П. Литке сформировалась современная карта Новой Земли – крупнейшего архипелага Русской Арктики. На ней присутствуют наименования многих из открытых прославленным флотоводцем гор, мысов, заливов и других географических объектов. Полагаю, что сохранение и приумножение научного наследия Федора Петровича Литке, также как и восстановление утраченных или забытых его свершений, представляют собой наш общий гражданский долг.

В этой связи, уместно поднять вопрос о восстановлении исторического наименования горы Крузенштерна, которую Литке открыл и назвал в честь первого российского кругосветного мореплавателя 9 августа 1822 года во время своей второй экспедиции к берегам Новой Земли. Сегодня она имеет наименование «СГЭ», присвоенное в 1958 году решением Исполнительного комитета Архангельского областного Совета депутатов трудящихся в память заслуг Северной гидрографической экспедиции Северного флота в картографировании архипелага.

В Главном командовании Военно-Морского Флота, с учетом позиции Минобороны России по данному вопросу (исх. №307/657 от 30.03.2022 г.), проведена определенная работа и подготовлены соответствующие предложения.

В целях возвращения широко известного в прошлом и настоящем наименования, руководствуясь п. 3 ст. 7, ст. 9 Федерального закона от 18 декабря 1999 года №152-ФЗ «О наименованиях географических объектов», а также ст. 37.1 закона Архангельской области от 23.09.2009 года № 65-5-ОЗ "Об административно-территориальном устройстве Архангельской области", **предлагаю переименовать** на территории Архангельской области на острове Северный архипелага Новая Земля гору «СГЭ» (отметка 1547) в гору

«Крузенштерна» (координаты – 75°10,5' северной широты, 57°49,6' восточной долготы).

К настоящему обращению прилагается подготовленное в Главном командовании Военно-Морского Флота обоснование, содержащее копии топографических карт, позволяющие однозначно идентифицировать географические объекты и их местоположение, географические координаты центров географических объектов, определенных с точностью до десятых долей минуты, а также сведения о наличии одноименных однородных географических объектов в пределах Архангельской области.

Ввиду того, что присвоение наименований вершинам, расположенным на редко посещаемом побережье острова Северный архипелага Новая Земля, не потребует финансовых затрат, необходимость в соответствующем финансовом обосновании отпадает.

Уверен, что возвращение прославленного имени Ивана Федоровича Крузенштерна на карту Новой Земли в год 200-летия открытия горы его имени, а также 225-летия со дня рождения её первооткрывателя адмирала, президента Академии наук и основателя Русского географического общества Федора Петровича Литке при соответствующем обоюдном информационном освещении придаст новый импульс исследованиям истории освоения Русской Арктики.


Прошу Вас, уважаемая Екатерина Владимировна, поручить рассмотреть указанные предложения определенным законодательством порядком.

Для взаимодействия с Вами определен научный руководитель проекта «Главный фасад России. История, события, люди» Чуркин Сергей Борисович. Контакты: телефон + 79118029975, адрес электронной почты Sailor1994@yandex.ru.

Приложение: 1. Обоснование переименования географических объектов на архипелаге Новая Земля.

с уважением!

Главнокомандующий Военно-Морским Флотом
адмирал

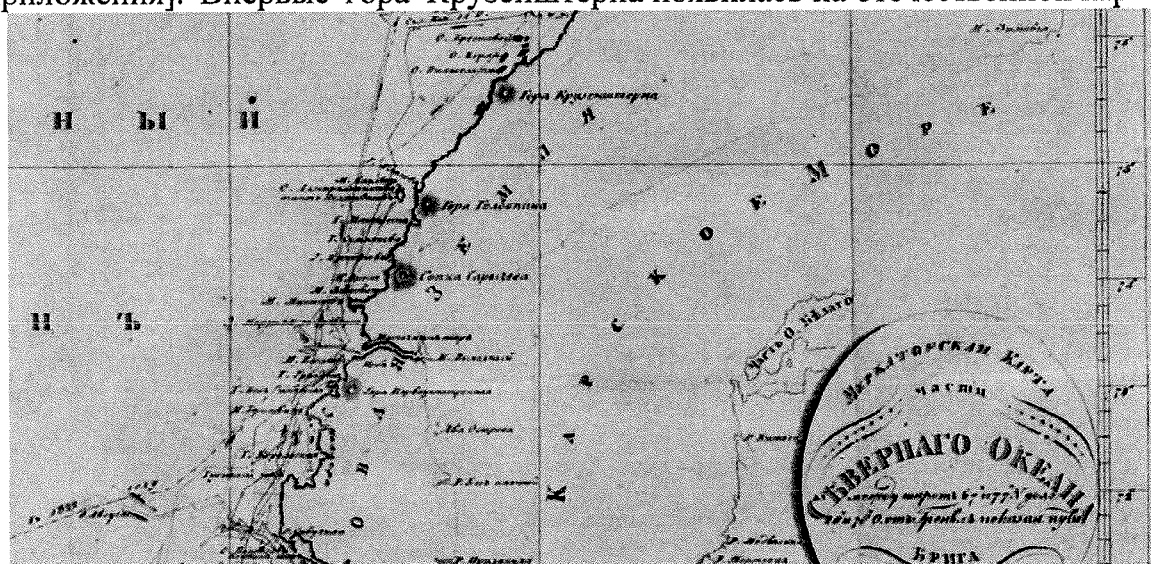


Н.Евменов

II. Исторические сведения об объекте.

Топоним «гора Крузенштерна» появился на карте архипелага Новая Земля в результате экспедиции будущего адмирала, президента Академии наук и основателя Русского географического общества Федора Петровича Литке к берегам Новой Земли в 1822 году.

Факт открытия новой горы впервые зафиксирован первооткрывателем в статье «Об экспедициях на Новую Землю» [3, с. 1-75], опубликованной в 1824 году в части 7 «Записок, издаваемых Государственным адмиралтейским департаментом, относящиеся к мореплаванию, наукам и словесности». Описывая своё плавание севернее острова Адмиралтейства, Ф.П. Литке отметил, что «берег Новой Земли, в виду находившийся, был довольно единообразен и отличался только немногими ледниками (glaciers), в разлогах образовавшимися; между крутыми, снегом покрытыми горами, отличалась одна превысокая, имеющая вид палатки, которая названа была горою Крузенштерна, по имени знаменитого нашего Мореходца...» [3, с.38-39]. В приложении к статье автор разместил «Меркаторскую карту части Северного океана между широт. 67° и 77° N долг. 28° и 38° O от Гренв. с показан. пути брига Новая Земля в 1821, 1822 и 1823 годах» (далее – карта 1824 года) [3, приложения]. Впервые гора Крузенштерна появилась на отечественной карте.

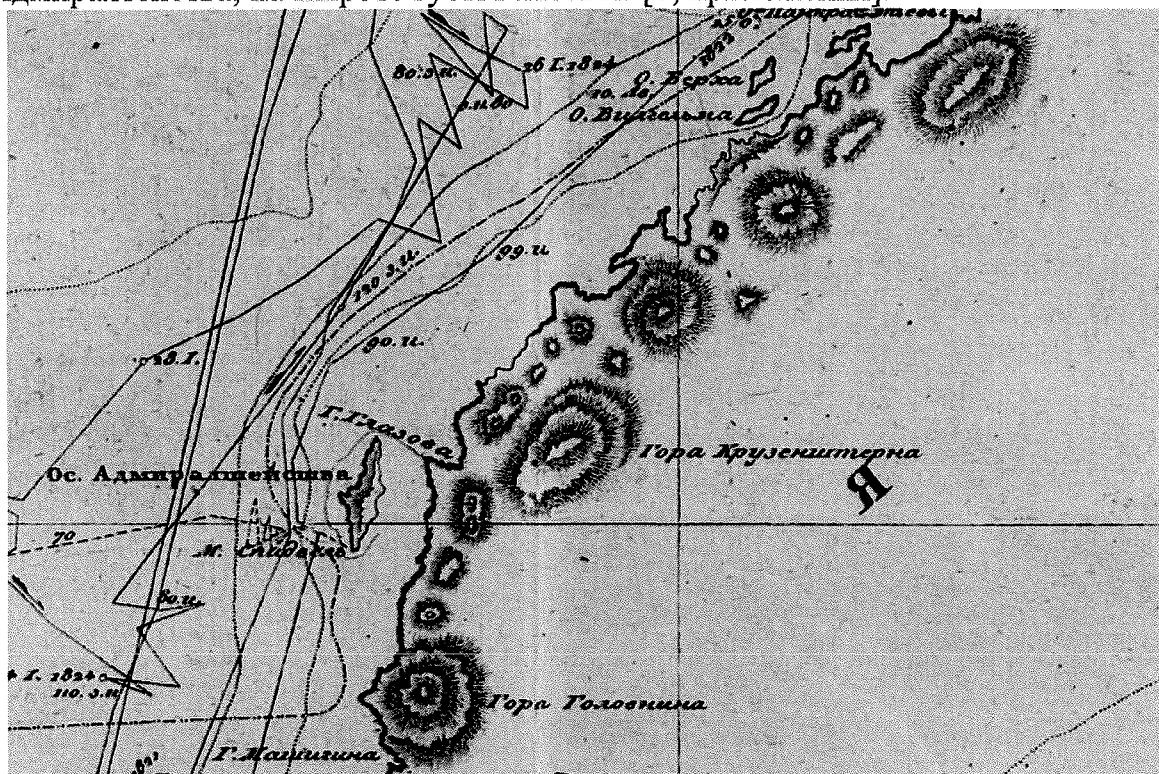


Илл. 2. Фрагмент «Меркаторской карты части Северного океана между широт 67° и 77° N долг. 28° и 38° O от Гренв. с показан. пути брига Новая Земля в 1821, 1822 и 1823 годах» [3, приложения].

В 1828 году, обработав материалы всех экспедиций 1821-24 годов, Ф.П. Литке публикует книгу «Четырехкратное путешествие в Северный Ледовитый океан, совершенное по повелению императора Александра I, на военном бриге "Новая Земля" в 1821, 1822, 1823 и 1824 годах флота капитан-лейтенантом Федором Литке» (далее – Книга). В ней момент открытия горы Крузенштерна автор описывает следующим образом: «От острова Адмиралтейства берег уклоняется более к Осту. Горы становятся ниже, но круче, и совершенно почти покрыты снегом. Берег был весьма единообразного вида. Он отличался только несколькими ледниками и одною превысокою, вид палатки имеющею горою, лежащею в широте 74°30'. Она


названа горою Крузенштерна – имя сколь славное в ученом свете, столь же драгоценное для всех, знающих ценить достоинства, соединенные с благородством души...» [6, с.304].

В этом же издании Ф.П. Литке публикует «Меркаторскую карту части Северного океана, омывающей берега Европейской России» (далее – карта 1828 года). Сравнительный анализ карт 1824 и 1828 года подтверждает большую точность последней. На карте 1828 года уточнено местоположение множества открытых экспедицией объектов, более подробно прорисована береговая черта. Гора Крузенштерна на карте 1828 года обозначена в соответствующем описанию месте – северо-восточнее острова Адмиралтейства, на широте губы Глазовой [6, приложения].



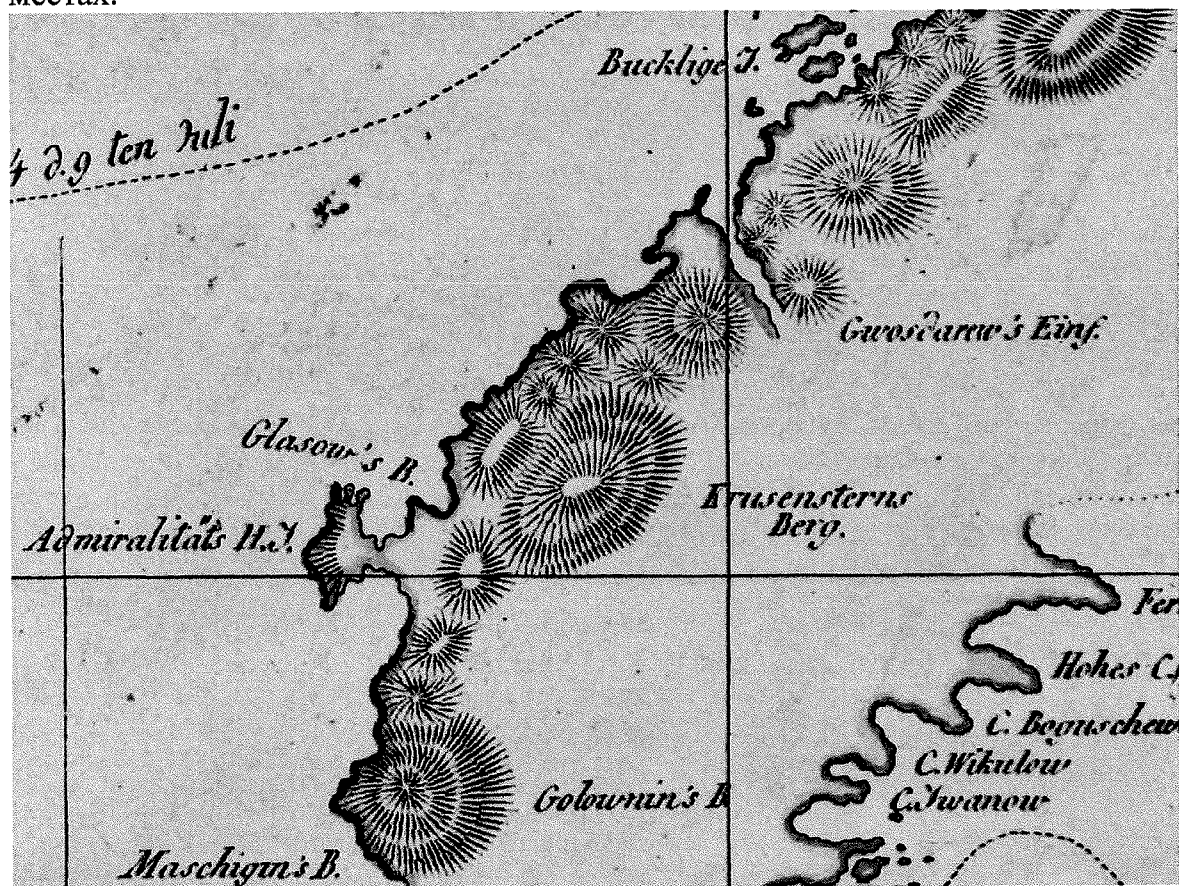
Илл. 3. Фрагмент «Меркаторской карты части Северного океана, омывающей берега Европейской России» [6, приложения].

Также, в приложениях к книге помещены исполненные прославленным мореплавателем эскизы Западного берега Новой Земли (далее – эскизы), на которой гора Крузенштерна изображена в том виде, в котором её увидел первооткрыватель [6, приложения].



Илл. 4. Эскизы западного берега Новой Земли выполненные Ф.П. Литке [6, приложения].

Несмотря на то, что первооткрыватель горы Крузенштерна Ф.П. Литке в 1828 году однозначно определил её местоположение на итоговой карте своих четырехлетних экспедиций к Новой Земле, на протяжении XIX века на издаваемых в России и за рубежом картах гора помещалась в различных местах.



Илл. 5. Фрагмент «Обзорной карты Новой Земли» 1836 года [14].

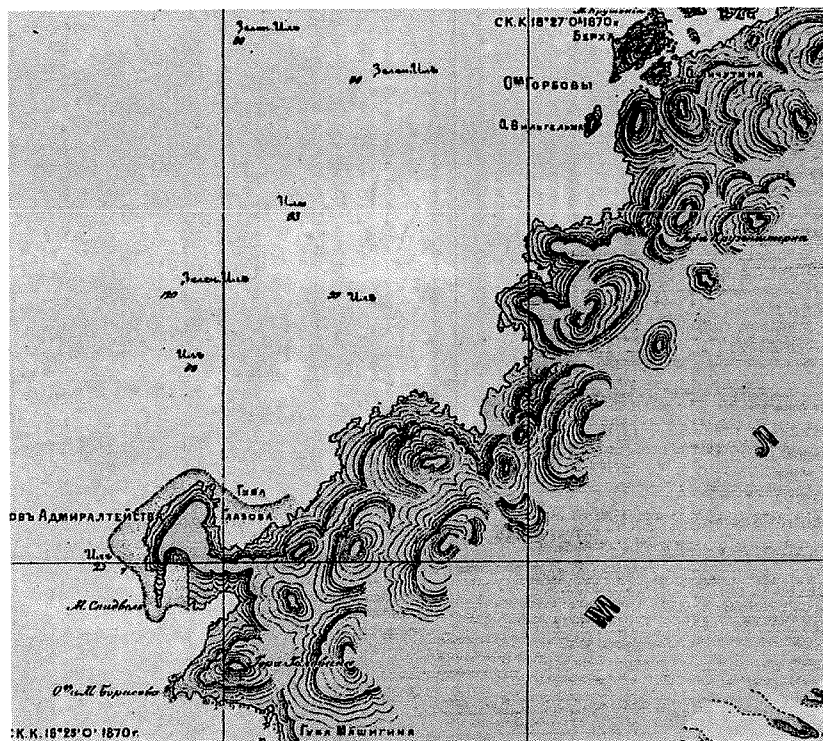
Так, в 1836 году в Санкт-Петербурге по результатам экспедиции П.К. Пахтусова 1834-1835 годов издана исполненная Августом Циволькой «Обзорная карта Новой Земли». На ней гора Крузенштерна показана в том

же, что и у Ф.П. Литке месте. [14].

В 1843 году Гидрографическим департаментом Морского министерства издается «Генеральная карта части Северного океана и Карского моря с Новою Землею» [1]. На ней гора Крузенштерна изображена значительно севернее. Как и на карте Новой Земли, изданной Гидрографическим департаментом Морского министерства в 1871 году [4].

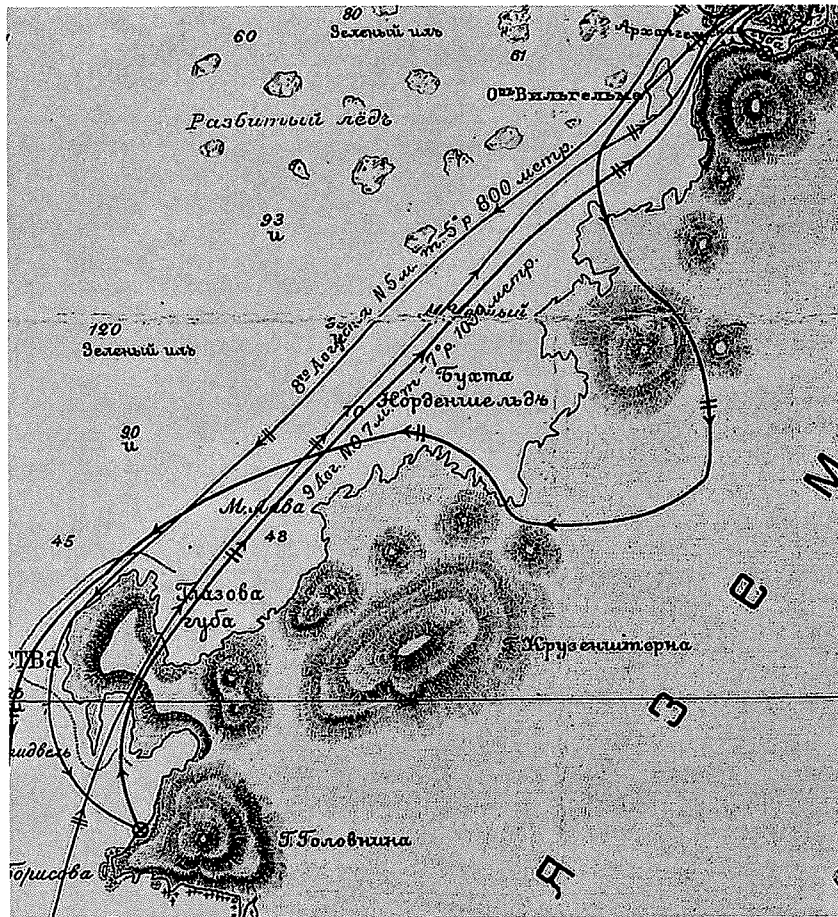


Илл. 6. Фрагмент карты 1843 года [1].



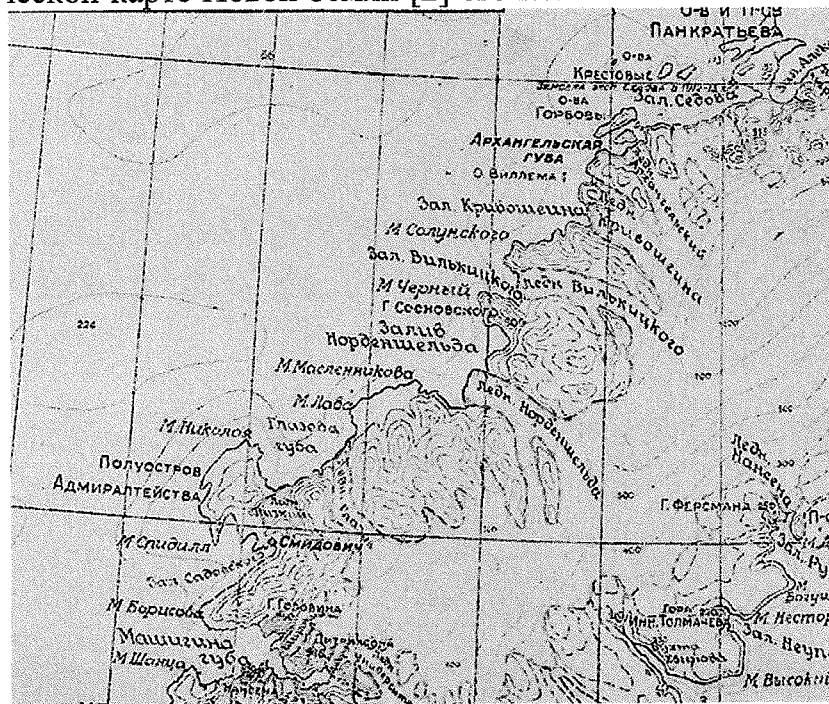
Илл. 7. Фрагмент карты 1871 года [4].

Здесь будет интересно отметить, что на карте Британского Адмиралтейства, изданной в Лондоне в 1872 году горе Крузенштерна отведено исторически верное место [15].



Илл. 10. Фрагмент карты полетов Яна Нагурского 1914 года [5].

После революции 1917 года топоним «гора Крузенштерна» исчезает с карт Новой Земли. На изданной в 1934 году Академией наук СССР Гипсометрической карте Новой Земли [2] его нет.



Илл. 11. Фрагмент Гипсометрической карты Новой Земли 1934 года [2].

Нет имени первого русского кругосветного мореплавателя и на современных картах Новой Земли. Более того, в «Реестре зарегистрированных в Государственном каталоге географических названий объектов Архангельской области» [10] также отсутствует топоним «гора Крузенштерна».

Вместе с тем, в современной справочной литературе гора Крузенштерна «присутствует». Так, в «Справочнике по истории географических наименований на побережье СССР» вершине посвящена следующая статья: «КРУЗЕНШТЕРНА, г. (Баренц. м., Нов. Земля, севернее п-ова Адмиралтейства). Названа в августе 1822 нач. экспед. 1821-1824 на бр. «Новая Земля» лейт. Ф.П. Литке в честь нач. первой рус. кругосветной экспед. 1803-1806 на кораблях «Надежда» и «Нева» адм. И.Ф. Крузенштерна» [12, с. 167].

Аналогичные по содержанию статьи можно обнаружить в следующих справочниках: «Топонимика морей Советской Арктики», автор С.В. Попов, 1970 г., «Архипелаг Новая Земля. История, имена и названия», автор Л.М. Саватюгин, 2017 г., «Имена на карте Арктики», автор Г.П. Аветисов, 2009 г. А на тематической карте «Новая Земля. Культурное и природное наследие», изданной в Российском научно-исследовательском институте культурного и природного наследия им. Д.С. Лихачева под редакцией П.В. Боярского в 2014 г. гора Крузенштерна помещена в историческом месте.

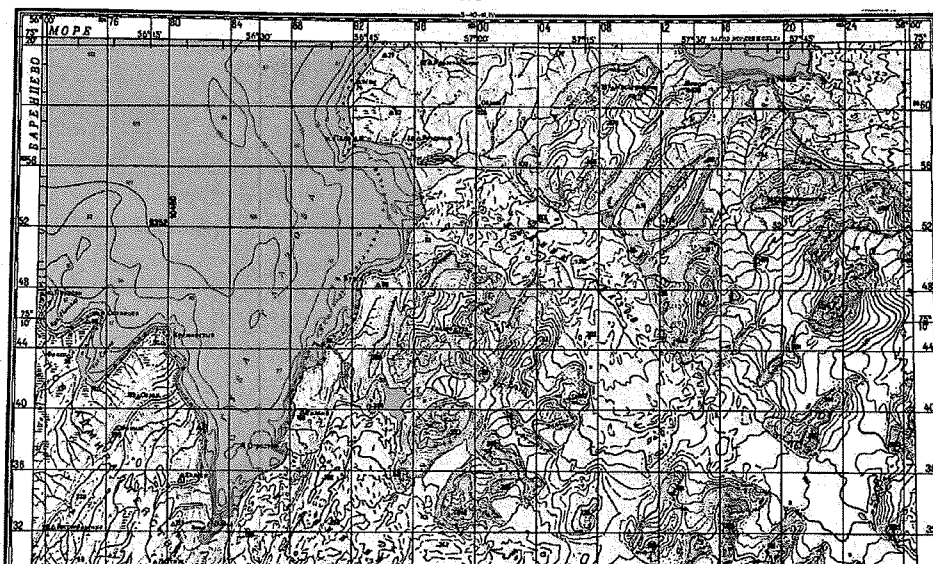
Выводы:

1. Гора Крузенштерна открыта Ф.П. Литке в 1822 году.
2. Топоним «гора Крузенштерна» присутствовал на картах Новой Земли до 1917 года и являлся широко известным в прошлом.
3. На современных картах архипелага топоним «гора Крузенштерна» отсутствует.
4. Наличие топонима «гора Крузенштерна», применительно к вершине на Новой Земле, в современной справочной литературе позволяет считать его широко распространенным в настоящее время.
5. Первоисточники (Книга, карта 1828 года и эскизы) содержат достаточно информации для выявления географического объекта, соответствующего топониму «гора Крузенштерна».

III. Выявление соответствующего географического объекта.

Как следует из анализа первоисточников, гора Крузенштерна должна представлять собой господствующую над ландшафтом вершину характерной формы, расположенную в видимой с моря западной части Северного острова Новой земли между широтами полуострова Адмиралтейства и острова Вильяма.

Наложение карты 1828 года на морскую навигационную карту №1122 [8] подтверждает широтное соответствие большинства определенных Ф.П. Литке географических объектов их современному положению. Исходя из этого, поиск на современной карте вершины, «подходящей» для определения как «господствующая», в районе, соответствующем району горы Крузенштерна на карте 1828 года, вполне допустим.



Илл. 13. Фрагмент топографической карты S-40-IX, X [13].


Для визуального сравнения формы горы СГЭ (отметка 1547 метров) с формой горы Крузенштерна на эскизах Ф.П. Литке 31 июля 2021 года была предпринята экспедиция в исследуемый район. В результате получены фотографии горы СГЭ (отметка 1547 метров), выполненные с двух различных ракурсов. Точки фотографирования выбирались с учетом направлений, с которых Ф.П. Литке выполнял эскизы горы Крузенштерна.




а) Фотография горы СГЭ (отметка 1547 метров) от мыса Черный залива Норденшельда.



а) Эскиз горы Крузенштерна с северо-западного направления.



в) Фотография горы СГЭ (отметка 1547 метров) от мыса Бурун губы Глазова. Отчетливо видна характерная седловатость вершины горы.



г) Эскиз горы Крузенштерна с западного направления.

Илл. 14 (а-г). Сравнение фотографий выявленной горы с эскизами горы Крузенштерна, выполненные Ф.П. Литке в 1822 году [6, приложения].

Сравнение фотографий с Эскизами [6, приложения] подтверждает однозначное соответствие горы СГЭ (отметка 1547 метров) современных карт открытой Ф.П. Литке горе Крузенштерна.

Выводы:

1. Географическим объектом, соответствующим горе Крузенштерна по местоположению, можно считать гору, расположенную в координатах: $75^{\circ}10,5'$ северной широты, $57^{\circ}49,6'$ восточной долготы (далее – выявленная гора).

2. Выявленная гора на Государственной морской навигационной карте №11122 обозначена как гора СГЭ, а на топографических картах не имеет наименования.

3. Форма выявленной горы соответствует форме горы Крузенштерна с Эскизов Ф.П.Литке.

IV. Дополнительные сведения.

Картографированием западного побережья архипелага Новая Земля в 50-е годы прошлого века занимались гидрографы и геодезисты Северной гидрографической экспедиции Северного флота (СГЭ). История их самоотверженного труда полна славных и трагических страниц, а результаты их работ до сих пор можно обнаружить на берегах и в самых

труднодоступных участках Новой Земли.

Трудами СГЭ обогатилась и топонимика Новой Земли. По представлению командования СГЭ Исполнительный комитет Архангельского областного Совета депутатов трудящихся решением от 13 октября 1958 года №739-267 «О присвоении и изменении названий географическим объектам на северо-западном побережье Северного острова Новая Земля» [11, л. 58] присвоил наименования 83-м географическим объектам.

Из них 15 заслуженно увековечили на карте Северного острова память о работах СГЭ. Так, в честь СГЭ именованы бухта Экспедиции и пролив Экспедиций. В честь гидрографов СГЭ – залив Гидрографов, мысы Гидрограф и Промерный. В честь топографических, базисных, геодезических и астрономических работ СГЭ – мыс Топограф, полуостров Базисный, мысы Геодезический и Астроном. Не забыты и имена гидрографических судов СГЭ: залив Мурман, мысы Мигалка и Хронометр, бухты Нивелир и Сирена.

Пунктом 51 указанного Решения «вершине горы с отметкой 1590 м., расположенной в 15 км. на юго-восток от залива Норденшельда» присвоено название «гора СГЭ в честь Северной Гидрографической экспедиции». Широта горы СГЭ $75^{\circ}10,7'N$, а долгота – $57^{\circ}52,0'E$.

К сожалению, спустя 64 года, выяснить знали или нет гидрографы Северной гидрографической экспедиции Северного флота о том, что они присваивают новое наименование горе Крузенштерна, практически невозможно. Примем, что они искренне считали увиденную в ходе описи залива Норденшельда красивую вершину безымянной. Чего нельзя сказать о другом, широко известном новоземельском топониме, который был переименован стараниями СГЭ в указанном выше Решении Исполнительного комитета Архангельского областного Совета депутатов трудящихся. Речь идет об открытой и названной В.А. Русановым в 1910 году бухте Жан. Пунктом 57 Решения ей присвоено наименование «бухта Беспокойная» как безымянной.

Так или иначе, топоним «гора СГЭ» «не прижился» на отечественных картах. Сегодня он нанесен только на одной из Государственных морских навигационных карт (№11122, 1975, 1995 г.), а также на карте СССР масштаба 1:2 500 000, лист 2, 1970 года издания). Есть упоминание о горе СГЭ в «Лоции Баренцева моря. Часть II. От реки Ворьема до пролива Карские ворота и западные берега островов Новая Земля» [7, с. 409].



Илл. 15. Фрагмент карты СССР масштаба 1:2 500 000, лист 2, 1970 года издания.

Вместе с тем, в изданном в 1973 году в Главном управлении геодезии и картографии «Комплексе листов карты мира. Союз Советских Социалистических Республик» масштаба 1:2 500 000 на соответствующем листе топоним «гора СГЭ» отсутствует. Нет наименования у отметки 1547 ни на одной из других топографических карт. Отсутствует упоминание о горе СГЭ и в изданном в 1985 году «Справочнике по истории географических наименований на побережье СССР» [12]. До недавнего времени такого топонима не было и в «Реестре зарегистрированных в Государственном каталоге географических названий объектов Архангельской области» [10].



Илл. 16. Фрагмент «Комплекса листов карты мира. Союз Советских Социалистических Республик» масштаба 1:2 500 000, 1973 года издания.

Для снятия неопределенности в наименовании выявленной горы направлен соответствующий запрос в ФГБУ «Центр геодезии, картографии и ИПД». Согласно полученным ответам (копия одного из них прилагается), 7 июня 2022 года «в Государственном каталоге географических названий... зарегистрирован орографический объект с наименованием – гора СГЭ (рег. №814857), расположенный на острове Северный архипелага Новая Земля Архангельской области».

Выводы:

1. Решением Исполнительного комитета Архангельского областного Совета депутатов трудящихся в 1958 году выявленная гора была именована горой СГЭ.
2. В настоящее время гора СГЭ зарегистрирована в Государственном каталоге географических названий за №814857.
3. Топоним «гора СГЭ» не получил широкого распространения.
4. Памяти Северной гидрографической экспедиции Северного флота посвящено значительное количество топонимов на Северном острове Новой Земли.

V. Предложения.

В соответствии с пунктом 3 статьи 7 Федерального закона от 18 декабря 1999 года №152-ФЗ «О наименованиях географических объектов», переименование географического объекта допускается в случаях, если географический объект обозначен аббревиатурой, номером или словосочетанием, выполняющими функции наименований географических объектов, но в действительности ими не являющимися.

Кроме того, переименование географических объектов допускается также в целях возвращения отдельным географическим объектам наименований, широко известных в прошлом и настоящем.


Как следует из сделанных в разделах II-IV выводов, топоним «гора Крузенштерна» известен на протяжении двухсот лет, однако на советских и российских картах не обозначен. Анализ карт и описания горы, исполненных её первооткрывателем Ф.П. Литке, позволяет однозначно отождествить её с современной горой СГЭ. Топоним «гора СГЭ» помимо того, что обозначен аббревиатурой, не получил широкого распространения, как на картах, так и в справочной литературе. В честь СГЭ на острове Северный Новая Земля названо еще 14 географических объектов.

С целью возвращения широко известного в прошлом наименования «гора Крузенштерна» на карту Новой Земли, принимая во внимание 200-летний юбилей её открытия, с учетом изложенных в II-IV выводов, а также руководствуясь пунктом 1 статьи 37.1 закона Архангельской области от 23.09.2009 № 65-5-ОЗ "Об административно-территориальном устройстве Архангельской области" предлагается:

на территории Архангельской области на острове Северный архипелага Новая Земля переименовать гору «СГЭ» (отметка 1547) в гору «Крузенштерна». Координаты – 75°10,5' северной широты, 57°49,6' восточной долготы.

- Приложения:
1. Список использованных источников.
 2. Ответ из ФГБУ «Центр геодезии, картографии и ИПД».
 3. Биографические справки на И.Ф.Крузенштерна и Ф.П.Литке.

Научный руководитель проекта
«Главный фасад России. История, события, люди»



С.Чуркин

Список использованных источников

1. Генеральная карта части Северного океана и Карского моря с Новою Землею. Адм.№1334 - [Санкт-Петербург], ГДММ, 1843.
2. Гипсометрическая карта Новой Земли. - Ленинград, АН СССР, 1934. СПбФАРАН: Ф. 75 Оп. 4. Д. 60. Л. 3.
3. Записки, издаваемые Государственным Адмиралтейским департаментом, относящиеся к мореплаванию, наукам и словесности. Ч. 7. - СПб., 1824.
4. Карта Новой Земли. Составлена с русских описей 1821-1870 гг. Адм.№375 - [Санкт-Петербург], ГДММ, 1871.
5. Карта полета поручика Нагурского в 1914 г. СПбФАРАН: Ф. 75 Оп. 4. Д. 35. Л. 1.
6. Литке Ф.П. Четырехкратное путешествие в Северный Ледовитый океан, совершенное по повелению императора Александра I, на военном бриге Новая Земля в 1821, 1822, 1823 и 1824 годах флота капитан-лейтенантом Федором Литке : С присовокуплением путешествий лейтенанта Демидова в Белое море и штурмана Иванова на реку Печору. Ч. 1. - Санкт-Петербург: Морская тип., 1828. - 328 с., 26 л. ил., карт.
7. Лоция Баренцева моря. Часть II. От реки Воръема до пролива Карские ворота и западные берега островов Новая Земля. СПб.: Главное управление навигации и океанографии МО РФ. 2006 г. 495 с.
8. Морская навигационная карта Баренцево и Карское моря. Северная часть Новой Земли №11122. – СПб.: ГУНиО МО РФ, 1995.
9. Новая Земля с западной частью Карского моря. Адм.№375 - [Санкт-Петербург], ГГУММ, 1896. – URL: https://upload.wikimedia.org/wikipedia/commons/2/29/Mount_Kruzenshtern_-_Sjokart_over_Novaja_Semlja_og_Karahavet%2C_fra1897.png.
10. Реестр зарегистрированных в Государственном каталоге географических названий объектов Архангельской области. Размещен на сайте Росреестра. – URL:<https://cgkipd.ru/science/names/reestry-gkgm.php>
11. Решение Исполнительного комитета Архангельского областного Совета депутатов трудящихся от 13 октября 1958 г. №739-267 «О присвоении и изменении названий географическим объектам на северо-западном побережье Северного острова Новая Земля». ГААО: Ф. 2063. Оп. 9. Д. 438. Л.50-64.
12. Справочник по истории географических наименований на побережье СССР. М.: Министерство обороны СССР - Главное управление навигации и океанографии МО СССР. 1976г. 372 с.
13. Топографическая карта S-40-IX, X масштаба 1:200000, 1971 г.
14. Циволька А. К. Karte von Nowaja Semlja [Карты] / gezeichnet von Ziwolka. - [Санкт-Петербург], 1836. - 1 к : грав., раскраш. береговая линия ; 35x27 см. РНБ: К 2-Арк 1/6.
15. Arctic Ocean and Greenland Sea. From the latest information in the Hydrographic Department of the Admiralty ; Drawn by Edward J. Powell of the Hydrographic Office under the direction of Capt. Hoskyn, R.N. Supert. of Charts ; Engraved by Davies, Bryer & Co. ; Published at the Admiralty, 26th, Augt. 1872, under the Superintendence of Rear Admiral G. H. Richards, C.B. F.R.S., Hydrographer. –URL: <https://searchworks.stanford.edu/view/12063606>

ФЕДЕРАЛЬНАЯ СЛУЖБА
ГОСУДАРСТВЕННОЙ РЕГИСТРАЦИИ,
КАДАСТРА И КАРТОГРАФИИ
(РОСРЕЕСТР)

Федеральное государственное бюджетное
учреждение

«Федеральный научно-технический центр
геодезии, картографии и инфраструктуры
пространственных данных»

(ФГБУ «Центр геодезии, картографии и ИПД»)

Юридический адрес: Волгоградский пр-т, д. 45, стр. 1

Москва, Россия, 109316

Почтовый адрес: Онежская ул., д. 26,

Москва, Россия, 125413

Тел: (495) 456-91-71 факс: (495) 456-91-42

E-mail: info@nsdi.rosreestr.ru

ОГРН 1137746612068; ИНН 7722814241

Чуркину С.Б.

sailor1994@yandex.ru

14.06.2022 № 132/7829

На № _____ от _____

О рассмотрении обращения

Уважаемый Сергей Борисович!

ФГБУ «Центр геодезии, картографии и ИПД» рассмотрело Ваше обращение от 09.06.2022 (вх. Е-103/4074 от 09.06.2022) по вопросу восстановления исторического наименования самой высокой горы, расположенной на острове Северный архипелага Новая Земля в Архангельской области, и сообщает следующее.

Работы по созданию и ведению Государственного каталога географических названий (далее – ГКГН) осуществляются в соответствии с Федеральным законом от 18.12.1997 № 152-ФЗ «О наименованиях географических объектов» (далее – Федеральный закон) и приказом Минэкономразвития России от 27.03.2014 № 172 «Об утверждении Порядка регистрации и учета наименований географических объектов, издания словарей и справочников наименований географических объектов, а также выполнения работ по созданию ГКГН».

Регистрация и учет наименований географических объектов, установленных в соответствии с Федеральным законом, производится на

основании федеральных конституционных законов, федеральных законов, актов Президента Российской Федерации или Правительства Российской Федерации о присвоении наименований географическим объектам или о переименовании географических объектов.

Регистрация и учет существующих наименований географических объектов производится в соответствии с «Порядком выявления существующих наименований географических объектов», утвержденным приказом Минэкономразвития России от 29.05.2015 № 322 (далее – Порядок).

В ГКГН, руководствуясь Порядком, с учетом поступивших архивных материалов из Управления навигации и океанографии Минобороны России и сведений, входящих в состав федерального фонда пространственных данных (Решение Архангельского облсовета от 13.10.1958 № 739-267 «О присвоении и изменении названий географическим объектам на северо-западном побережье Северного острова архипелага Новая Земля»; Государственная морская навигационная карта № 11122, 1975; 1995 годов; Карта СССР масштаба 1:2 500 000, лист 2, 1970 года издания), зарегистрирован географический объект с наименованием – гора СГЭ (рег.№ 814857), расположенный на острове Северный архипелага Новая Земля Архангельской области.

Изменение формы написания наименований географических объектов, зарегистрированных в ГКГН регулируется положениями статей 7, 8, 9 Федерального закона при внесении соответствующей инициативы.

Статьей 9 Федерального закона предоставлено право вносить предложения о переименовании географических объектов органам государственной власти Российской Федерации, органам государственной власти субъектов Российской Федерации, органам местного самоуправления, а также общественным объединениям, юридическим лицам и гражданам Российской Федерации.

Что касается вопроса о возможности переименования географического объекта, то в пункте 3 статьи 7 Федерального закона отмечено, что допускается переименование географических объектов, обозначенных аббревиатурой.

Предложения о переименовании географических объектов, документы, обосновывающие такие предложения, и расчёты необходимых затрат направляются в законодательные (представительные) органы государственной власти субъектов Российской Федерации, на территории которых расположен географический объект.

Законодательные (представительные) органы государственной власти субъектов Российской Федерации рассматривают предложения, информируют население соответствующих территорий и выявляют его мнение в порядке, установленном законами субъектов Российской Федерации. В случае одобрения предложения этими органами обосновывающие документы направляются ими на экспертизу в уполномоченный федеральный орган исполнительной власти, которым является Росреестр.

Порядок осуществления экспертизы предложений утверждён приказом Минэкономразвития России от 27.03.2014 № 171. В нём изложены требования к документам, направляемым на экспертизу, и порядок их представления, а также осуществления экспертизы. В случае положительного заключения материалы с проектом соответствующего распоряжения направляются в Правительство Российской Федерации, а лицу, направившему Предложение, высылается копия экспертного заключения.

С учётом изложенного, предлагаем обратиться с предложением о переименовании указанного географического объекта в Законодательные (представительные) органы Архангельской области.

И.о. начальника Управления картографии



Е.Е. Гоголева

Биографическая справка
КРУЗЕНШТЁРН Иван Фёдорович



КРУЗЕНШТЁРН Иван Фёдорович (Адам Иоганн) [8(19).11.1770, мыза Хагуди в Ревельской губ. – 12(24).8.1846, имение Асс, близ Ревеля], рос. мореплаватель, адм. (1841), поч. чл. Петербургской АН (1806), чл.-корр. Парижской АН (1810), ин. чл. Лондонского королевского об-ва (1837). Дворянин.

В 1788 выпущен из Мор. кадетского корпуса гардемаринном в связи с недостатком офицерского состава в период рус.-швед. войны 1788–90 (см. Русско-шведские войны), участвовал в Гогландском сражении 1788 на корабле «Мстислав», «состоя за мичмана», в 1789 за успехи произведён в мичманы, принял участие в Эландском морском бою 1789.

В 1793 в составе группы из нескольких моряков направлен волонтёром в Великобританию для совершенствования в мор. деле. Был размещён на эскадру, отправлявшуюся к

Сев. Америке, посетил г. Галифакс, Бермудские о-ва, о. Барбадос, г. Нью-Йорк; участвовал в сражении с франц. флотом у берегов Канады.

В 1798 на брит. корабле попал в Калькутту, провёл в Индии около года, в это время на купеч. судне посетил Китай, ознакомился с состоянием торговли. Возвратился в Россию в 1799 на торговом судне Великобритании.

В янв. 1802 направил письмо вице-президенту Адмиралтейств-коллегии Н. С. Мордвинову с предложением плана кругосветного путешествия, в этом же году был назначен начальником первой рос. кругосветной экспедиции (1803–06), в состав которой входили корабли, закупленные в Великобритании, – «Надежда» (водоизмещение 450 т, ком. – капитан-лейтенант К.) и «Нева» (350 т, ком. – капитан-лейтенант Ю. Ф. Лисянский). Осн. задачи экспедиции – доставка первого рос. посольства в Японию, провианта в Петропавловск и в Рус. Америку (Новоархангельск), географич. наблюдения по пути следования, опись о. Сахалин и устья р. Амур. 26.7(7.8).1803 корабли вышли из Кронштадта, в марте 1804 обошли мыс Горн, войдя в Тихий ок. После посещения Гавайских о-вов экспедиция, сохраняя общее командование К., разделилась: «Нева» направилась в Новоархангельск, а «Надежда» – на Камчатку и затем в Японию (г. Нагасаки). В Японии «Надежда» с рос. посольством провела под арестом св. 6 мес, Япония посольство не приняла, в торговле России отказала (в то же время обеспечила судно бесплатным провиантом). В апр. 1805 «Надежда» вышла из порта и, пройдя вдоль зап. побережья Японии, проследовала в Охотское м.; были исследованы юж. и вост. побережья Сахалина, затем судно снова прибыло на Камчатку. В авг. 1806 экспедиция вернулась в Кронштадт через Индийский и Атлантический океаны.

Во время плавания К. впервые были выполнены разнообразные океанографич. и метеорологич. наблюдения в Атлантическом, Тихом и Индийском океанах, положено начало систематич. исследованиям океана; К. произвёл опись части Курильских о-вов, побережий Сахалина, Камчатки, некоторых островов Японии. Описание путешествия и результаты океанологич. и этнографич. исследований, сведения о наречиях народов, обитающих на юж. оконечности Сахалина, о местной музыке и др. К. изложил в 3-томном труде «Путешествие вокруг света в 1803, 1804, 1805 и 1806 годах на кораблях "Надежде" и "Неве"» (1809–12; 3-е изд. 1976), к которому были приложены атлас карт и рисунков разл. территорий, зарисовки облика жителей, рисунки животных, рыб. По окончании плавания была выбита медаль с изображением К.

С 1811 К. – инспектор, в 1827–1842 директор Мор. кадетского корпуса, где отменил телесные наказания, организовал офицерские классы, ввёл преподавание начертательной геометрии, химии, создал библиотеку и музей корпуса.

По инициативе К. снаряжена кругосветная мор. экспедиция под начальством О. Е. Коцебу. В 1823–26 К. опубликовал «Атлас Южного моря» в 2 томах, содержащий историко-географич. анализ обширных рос. и иностр. источников.


С 1827 чл. Адмиралтейского совета и Учёного к-та Мор. штаба, чл.-учредитель РГО (1845) и др. науч. обществ. Именем К. назван ряд природных объектов (проливов, островов, мысов, гор) в Тихом океане и др.

Награждён орденом Св. Георгия 4-й степени (1802), орденом Св. Александра Невского (1837; алмазными знаками к нему – 1838).

Библиографическая ссылка на информацию:

КРУЗЕНШТЕРН // Большая российская энциклопедия. Электронная версия (2016); <https://bigenc.ru/geography/text/2637352> Дата обращения: 28.01.2022

Биографическая справка
ЛИТКЕ Федор Петрович



ЛИТКЕ Фёдор Петрович [17(28).9.1797, С.-Петербург – 8(20).8.1882, там же], рос. мореплаватель и географ, исследователь Арктики, адмирал (1855), граф (с 1866), чл.-корр. (1829), поч. чл. (1855) и президент (1864) Петерб. АН.

Родился в семье инспектора петербургской и кронштадтской таможен. Рано осиротев, Л. не получил систематич. образования. На флоте с 1813.

В 1817–19 участвовал в кругосветном плавании В. М. Головнина на шлюпе «Камчатка» как начальник гидрографич. экспедиции.

В 1821–24 нач. экспедиции на воен. бриге «Новая Земля», исследовавшем побережье архипелага Новая Земля, вост. часть Баренцева м. и Белое море.

В 1826–1829 руководил кругосветной экспедицией на шлюпе «Сенявин»; описал зап.

побережье Берингова м., от Камчатки до Авачинской губы, а также о-ва Прибылова, о-ва Бонин (Огасавара) и Каролинский архипелаг, открыв в нём 12 островов. По возвращении Л. получил чин капитана 1 ранга.

В 1832–48 в звании флигель-адъютанта; в 1847–52 Л. – попечитель при вел. кн. Константине Николаевиче. Л. принадлежит идея первого записывающего «приливомера» (1839; построен и установлен в 1841 на берегах Сев. Ледовитого и Тихого океанов). Л. – один из организаторов Имп. Рус. географич. об-ва, в 1845–50 его первый вице-пред., в 1857–72 фактич. руководитель. В 1850–57 ревельский воен. губернатор и гл. командир Ревельского (Таллинского), затем Кронштадтского портов. С 1855 Л. – чл. Гос. совета. В 1873 Имп. Рус. географич. об-вом учреждена Большая золотая медаль им. Литке.

Награждён орденами Св. Георгия 4-й степени (1830), Св. Владимира (1832), Св. Александра Невского (1852; алмазными знаками к нему – 1858), Св. Андрея Первозванного (1870; алмазными знаками к нему – 1876) и др.

В честь Л. названы: мыс, полуостров, гора и залив в архипелаге Новая Земля; острова в архипелаге Земля Франца-Иосифа, Байдарацкой губе, архипелаге Норденшельда; пролив между п-овом Камчатка и о. Карагинский и др.

Библиографическая ссылка на информацию:

ЛИТКЕ // Большая российская энциклопедия. Электронная версия (2017); <https://bigenc.ru/geography/text/2147511> Дата обращения: 28.01.2022



МИНИСТЕРСТВО ОБОРОНЫ
РОССИЙСКОЙ ФЕДЕРАЦИИ
(МИНОБОРОНЫ РОССИИ)

**ГЛАВНОКОМАНДУЮЩИЙ
ВОЕННО-МОРСКИМ ФЛОТОМ**

г. Санкт-Петербург, 191055

« 15 » октября 2022 г. № 712/113

На № 02-06/664-40 от 29.09.22г.

Председателю Архангельского
областного собрания депутатов
Е.В.ПРОКОПЬЕВОЙ

Уважаемая Екатерина Владимировна!

Выражаю Вам крайнюю признательность за оперативное и подробное информирование Главного командования Военно-Морского Флота по ходу подготовки к рассмотрению на сессии Архангельского областного собрания депутатов инициативы о восстановлении исторического наименования горе Крузенштерна на архипелаге Новая Земля (далее – Инициатива).

Наличие положительного заключения на Инициативу со стороны губернатора Архангельской области, а также её поддержка новоземельцами вселяет уверенность в беспристрастном и объективном рассмотрении инициативы депутатами Поморья.

К сожалению, несмотря на размещенную на официальном сайте Архангельского областного собрания депутатов информацию об Инициативе, дополненную различными материалами в региональных и федеральных средствах массовой информации, не удалось добиться значительного по численности отклика населения. Несмотря на то, что все описанные в Вашем обращении аргументы против Инициативы основаны на сведениях, почерпнутых из прилагаемого к ней Обоснования, а также на отсутствие каких-либо других исследований, опровергающих выводы, на которые опирается Инициатива, оставить без внимания мнение каждого респондента было бы не справедливо.

Основанная в 1924 году Северная гидрографическая экспедиция (СГЭ), до её расформирования в 2012 году, была подразделением в составе Военно-Морского Флота. Специалисты СГЭ выполняли исследования по задачам и в интересах Военно-Морского Флота. Главное командование Военно-Морского Флота в большей степени, чем все, приведенные в приложении к Вашему обращению организации, заинтересовано в увековечении памяти о подвигах специалистов СГЭ и всегда поддерживало инициативы о присвоении географическим объектам имен прославленных гидрографов СГЭ.

В память заслуг СГЭ упомянутым в Вашем обращении Решением Исполнительного комитета Архангельского областного Совета депутатов

трудящихся от 13 октября 1958 года №739-267 15-ти географическим объектам присвоены наименования в честь заслуг Северной гидрографической экспедиции. Из них двум - бухте Экспедиции и проливу Экспедиций непосредственно в честь заслуг СГЭ. В честь гидрографов СГЭ – залив Гидрографов, мысы Гидрограф и Промерный. В честь топографических, базисных, геодезических и астрономических работ СГЭ – мыс Топограф, полуостров Базисный, мысы Геодезический и Астроном. Не забыты и имена гидрографических судов СГЭ: залив Мурман, мысы Мигалка и Хронометр, бухты Нивелир и Сирена.

Вместе с тем, воспринимая ответственность за сохранение наследия всех русских и советских мореплавателей, Главное командование Военно-Морского Флота полагает **несправедливым отстаивать интересы одной экспедиции в ущерб памяти других исследователей Арктики**. А в контексте обсуждения Инициативы, в ущерб памяти Ф.П. Литке. История освоения Новой Земли началась не в 50-е годы прошлого века, и не с чистого листа. Пренебрегать наследием первого русского картографа архипелага, равнодушно соглашаясь и оправдывая допущенное когда-то изъятие с карт наименования, присвоенного им однажды открытой горе, значить **выступать против складывавшихся веками русских морских традиций**. И восстановление исторической справедливости в данном случае нисколько не направлено против памяти ветеранов Северной гидрографической экспедиции, а как раз наоборот, дабы ни у кого впоследствии не поднялась рука вычеркнуть с карт названия открытых советскими и русскими гидрографами географических объектов.

Не ставя под сомнение компетентность специалистов, формировавших доводы против Инициативы со стороны упомянутых в Вашем обращении организаций, тем не менее, полагаю их выводы о том, что Ф.П. Литке в 1822 году, при открытии горы, «не было выполнено необходимых исследований географического объекта», «географическая долгота и высота объекта не были установлены», «рельеф объекта не был изучен» и погрешность в определении географической широты составила 40 миль **более чем смелыми и не подкрепленными соответствующими обоснованиями**. Прилагаю в качестве справочных материалов, в дополнение к Обоснованию Инициативы, подробные разъяснения. Одновременно сообщаю, что, как следует из хранящихся в Управлении навигации и океанографии Минобороны России архивных данных, специалистами СГЭ во время работы в заливе Норденшельда в 1954-55 годах координаты и высота обсуждаемой горы не измерялись, равно, как и не описывался рельеф. Впервые в истории на неё совершили восхождение военнослужащие Минобороны России в августе 2022 года.

Для формирования объективной позиции при рассмотрении Инициативы, считаю оправданным:

опираться на мнение специалистов Российского научно-исследовательского института культурного и природного наследия имени Д. С. Лихачёва, как на мнение экспертов в области сохранения исторического и

культурного наследия народов Российской Федерации, к которому в соответствии с Федеральным законом от 18 декабря 1999 года №152-ФЗ «О наименованиях географических объектов» относятся наименования географических объектов;


вне всякого сомнения, руководствоваться мнением избирателей – жителей Новой Земли, однозначно словом и делом поддержавшим Инициативу.

Учитывая вышеизложенное, **считаю отзыв Инициативы не возможным.** Уверен, что депутаты Архангельского областного собрания депутатов по результатам рассмотрения Инициативы на очередной сессии вынесут непредвзятое, объективное и справедливое решение, а историческая память архангелогородцев позволит по достоинству оценить заслуги первооткрывателя горы Крузенштерна Ф.П. Литке в географии края и в год 225-ти летия со дня рождения прославленного адмирала, президента Российской академии наук и основателя Русского географического общества восстановить историческую справедливость.

Приложение: 1. Справочные материалы..., на 16 листах.

с уважением.

Главнокомандующий Военно-Морским Флотом
адмирал



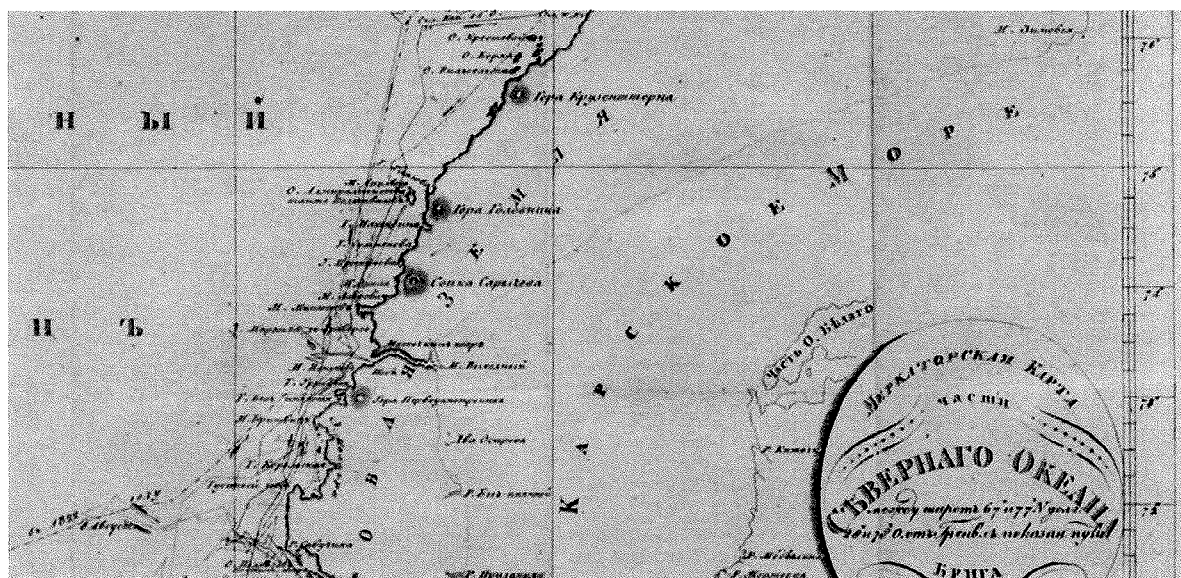
Н.Евменов

Справочные материалы



Гора Крузенштерна. Фото С.Костарева. 2022 г.

Как было указано в Обосновании к Инициативе, факт открытия горы Крузенштерна впервые зафиксирован первооткрывателем в статье «Об экспедициях на Новую Землю», опубликованной в 1824 году в части 7 «Записок, издаваемых Государственным адмиралтейским департаментом, относящиеся к мореплаванию, наукам и словесности». Описывая своё плавание севернее острова Адмиралтейства, Ф.П. Литке отметил, что *«берег Новой Земли, в виду находившийся, был довольно единообразен и отличался только немногими ледниками (glaciers), в разлогах образовавшимися; между крутыми, снегом покрытыми горами, отличалась одна превысокая, имеющая вид палатки, которая названа была горою Крузенштерна, по имени знаменитого нашего Мореходца...»*. В приложении к статье автор разместил «Меркаторскую карту части Северного океана между широт. 67⁰ и 77⁰ N долг. 28⁰ и 38⁰ O от Гренв. с показан. пути брига Новая Земля в 1821, 1822 и 1823 годах» (далее – карта 1824 года). Впервые гора Крузенштерна появилась на отечественной карте.



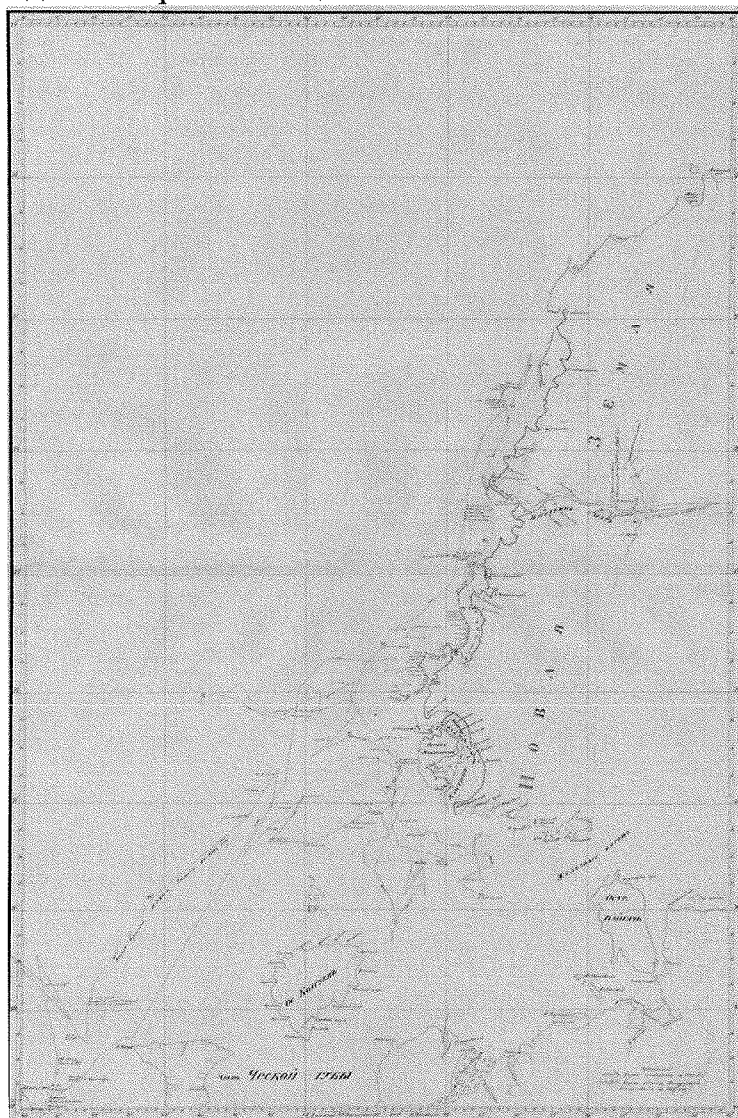
Фрагмент Карты 1824 года.

Акцентируем внимание на карте. Гора Крузенштерна изображена на ней в районе о.Вильгельма (совр. о.Вильяма), примерно на широте $75^{\circ}30'$. Вне всякого сомнения, содержащаяся на карте информация являлась не окончательной, промежуточной при составлении итоговой карты всех четырех экспедиций брига «Новая Земля» к берегам северного архипелага. С каждым новым плаванием полученные сведения подвергались повторному анализу, перепроверке, последующие карты содержали более достоверные данные. Чтобы это понять достаточно сопоставить карту, с которой Литке уходил в плавание в 1821 году, и карту (далее карта 1828 года), помещенную в итоговой книге-отчете «Четырехкратное путешествие в Северный Ледовитый океан, совершенное по повелению императора Александра I, на военном бригае "Новая Земля" в 1821, 1822, 1823 и 1824 годах флота капитан-лейтенантом Федором Литке» (далее -Книга).

Однако, карта 1824 года примечательна тем, что она фигурирует в «Каталоге атласов и карт, хранящихся в Депо морских карт и книг Главного гидрографического управления Морского министерства», 1917 года. Отметим этот факт. Мы еще вспомним о нем далее.

Продолжим. Казалось бы, несомненное противоречие в указании широты горы Крузенштерна в Книге ($74^{\circ}30'$) и на карте 1828 года (примерно $75^{\circ}10'$) позволяет, как минимум усомниться в действительном местоположении открытой Литке вершины, а, как максимум, в точности проводимых офицерами брига «Новая Земля» измерений. Попробуем развеять эти сомнения. При внимательном прочтении Книги, мы обнаруживаем, что в 1821 году, не дойдя до острова Адмиралтейства, бриг повернул на юг в широте $74^{\circ}45'$. Это подтверждает и карта плавания брига в 1821 году. В 1822 году моряки продвинулись севернее, и обогнув остров Адмиралтейства наконец увидели гору Крузенштерна. Таким образом, она никоим образом не могла находиться на широте $74^{\circ}30'$ (южнее острова

Адмиралтейства). Точность же выполненных офицерами брига измерений подтверждает определение широты острова Вильгельма (совр. Вильяма) в $75^{\circ}49'$, что практически снайперски соответствует его реальной широте. На вопрос, почему в Книге указана широта $74^{\circ}30'$, когда по логике предшествующего повествования она должна быть больше 75° , напрашивается единственный ответ - опечатка. Так бывает, и карта, размещенная в первом издании Книги, это подтверждает. К сожалению, в издании 1948 года эта карта помещена не была.



Фрагмент Карты плавания брига «Новая Земля» в 1821 году. Публикуется впервые.

Развеять все сомнения мог бы Журнал плавания брига «Новая Земля» в 1822 году. Уж там то, точно зафиксированы все координаты пути экспедиции. И если ошибка закралась именно там, то оправдать её другими источниками будет сложно. К сожалению, в российских архивах этого Журнала не оказалось, и неопределенность с широтой горы продолжала оставаться нерешенной.

Однако в апреле 2022 года на сайте Исторического музея Эстонии (г.Тарту) была обнаружена информация о том, что все четыре журнала «Новой Земли» за 1821-24 годы хранятся там. Уникальные первоисточники были получены и исследованы. Их содержание, безусловно, заслуживает отдельной публикации. Здесь приведем лишь данные о широте, определенной астрономически в полдень 10 августа 1822 года. Она составила $75^{\circ}48'46,3''$ и практически соответствует широте острова Вильгельма, о которой упомянуто выше. Обратным счислением возможно определить широту «высокости горы К». Нами произведены подобные вычисления, и они подтверждают соответствие записей в журнале информации с Карты 1828 года.

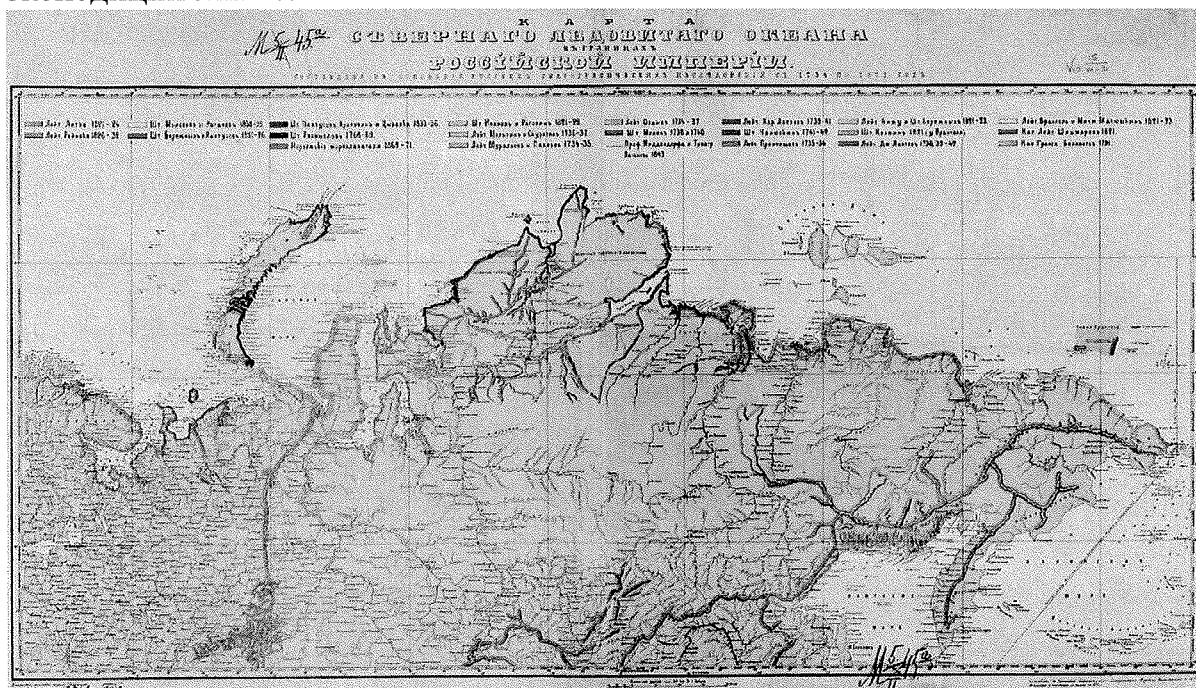
№	Время	Широта	Долгота	Восточная	Западная	Примечания
8	12 00	$75^{\circ}48'46,3''$	$15^{\circ}30'00''$	0	0	Восточная высота горы К. 49, 70 на северном склоне. Высота горы К. 49, 70 на северном склоне. Высота горы К. 49, 70 на северном склоне.
9	12 00	$75^{\circ}48'46,3''$	$15^{\circ}30'00''$	0	0	Восточная высота горы К. 49, 70 на северном склоне. Высота горы К. 49, 70 на северном склоне. Высота горы К. 49, 70 на северном склоне.
10	12 00	$75^{\circ}48'46,3''$	$15^{\circ}30'00''$	0	0	Восточная высота горы К. 49, 70 на северном склоне. Высота горы К. 49, 70 на северном склоне. Высота горы К. 49, 70 на северном склоне.
11	12 00	$75^{\circ}48'46,3''$	$15^{\circ}30'00''$	0	0	Восточная высота горы К. 49, 70 на северном склоне. Высота горы К. 49, 70 на северном склоне. Высота горы К. 49, 70 на северном склоне.

Страницы из Журнала плавания брига «Новая Земля» в 1822 году. Публикуется впервые.

Таким образом, получено документальное подтверждение тому, что широта, указанная в Книге неверна, и что в дальнейших рассуждениях о местоположении горы Крузенштерна необходимо руководствоваться Картой 1828 года.

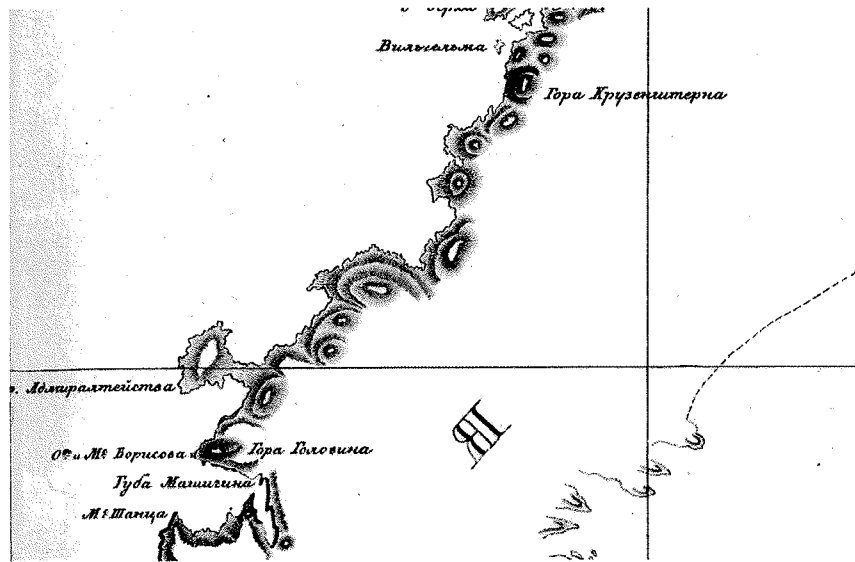
Однако и с местоположением горы на карте, как было показано в Обосновании к Инициативе не все однозначно. Присутствует её «блуждание» между двумя местами на различных картах XIX века. Мы абсолютно уверены, что объяснение этому кроется в организации работы Адмиралтейского Департамента и созданных впоследствии органов

управления гидрографической службы. Несмотря на достаточно сложный и растянутый во времени процесс создания морских карт, его логика достаточно проста. За основу берется какая-нибудь исходная карта, а все последующие при составлении либо корректуре насыщаются результатами проведенных экспедиций. На приведенной ниже карте наглядно показано, как насыщалась материалами первопроходцев карта Новой Земли. А отталкивались картографы от карты, составленной по материалам экспедиций Литке.



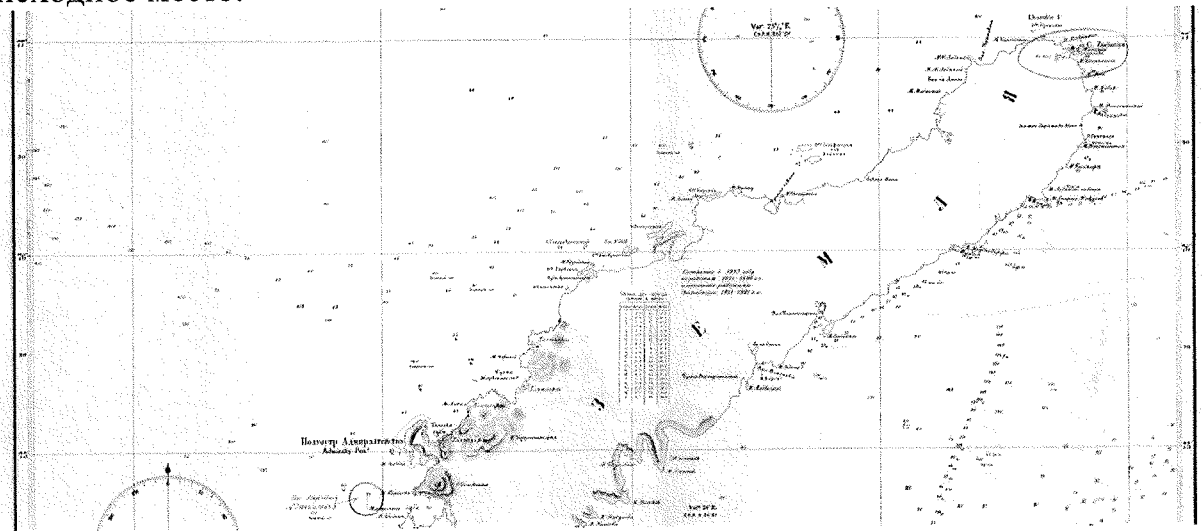
Карта Северного Ледовитого океана. 1872 г.

А теперь самый интересный вопрос. От какой карты? Как было показано выше, мы имеем карты 1824 и 1828 годов. Сравнивая карту 1824 года с «Генеральной картой части Северного океана и Карского моря с Новою Землею» 1843 года мы видим несомненное сходство в изображении береговой черты и местоположении географических объектов (в том числе и горы Крузенштерна). Соответственно, кем-то в Гидрографическом Департаменте было принято решение взять за основу при составлении карт Новой Земли карту 1824 года. Это объясняет её наличие в «Каталоге атласов и карт, хранящихся в Депо морских карт и книг Главного гидрографического управления Морского министерства». Последующая карта 1872 года, вне всякого сомнения, имела в качестве основы карту 1843 года, и это объясняет аналогичное положение горы Крузенштерна.



Фрагмент карты 1843 года.

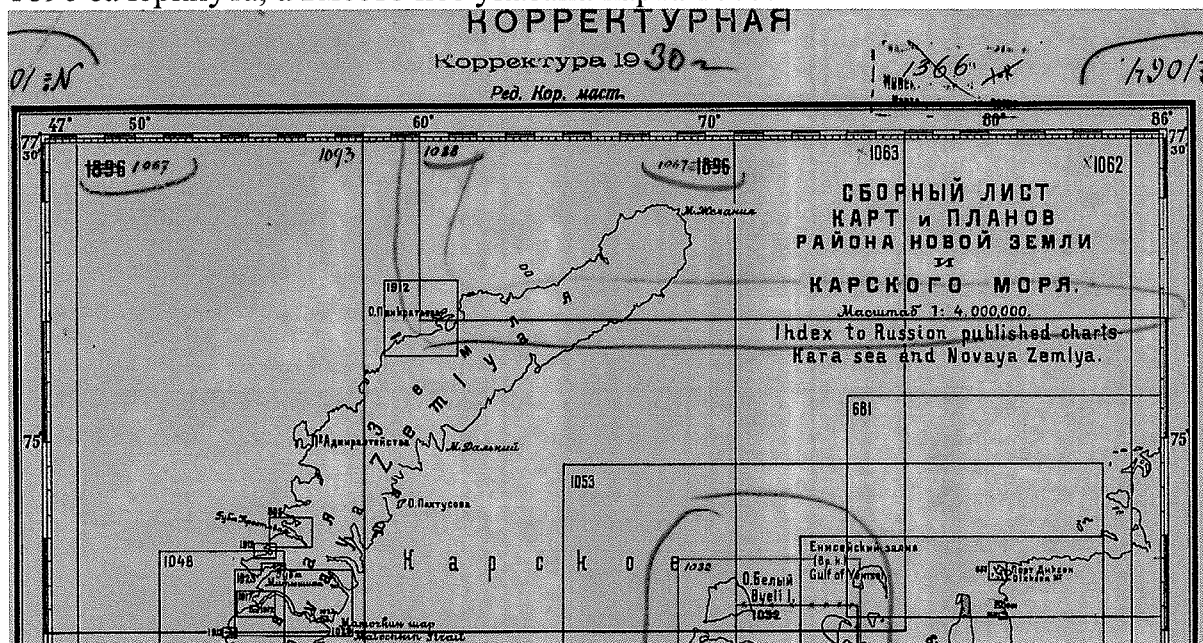
Наконец ближе к концу XIX века кто-то в Главном гидрографическом управлении вспомнил-таки, что была итоговая карта всех экспедиций Ф.П. Литке к Новой Земле. И при издании карты «Новая Земля с западной частью Карского моря», 1897 года (Адм. № 1896) (далее – Карта 1897 года) за основу была взята информация именно с карты 1828 года. О получившейся карте речь далее, а здесь мы лишь сделаем частный вывод. Путем ли научного поиска, или как результат борьбы с извечным нашим бардаком (и картография, к сожалению, здесь не исключение), но к концу XIX века карта Новой Земли приобрела вид, который соответствовал записи в её легенде: «Составлено в 1897 году по работам 1821-1896 г.г. и пополнено всеми новейшими данными». А гора Крузенштерна на ней заняла свое достойное исходное место.



Фрагмент карты Новой Земли (Адм. № 1896) издания 1930 года. Публикуется впервые.

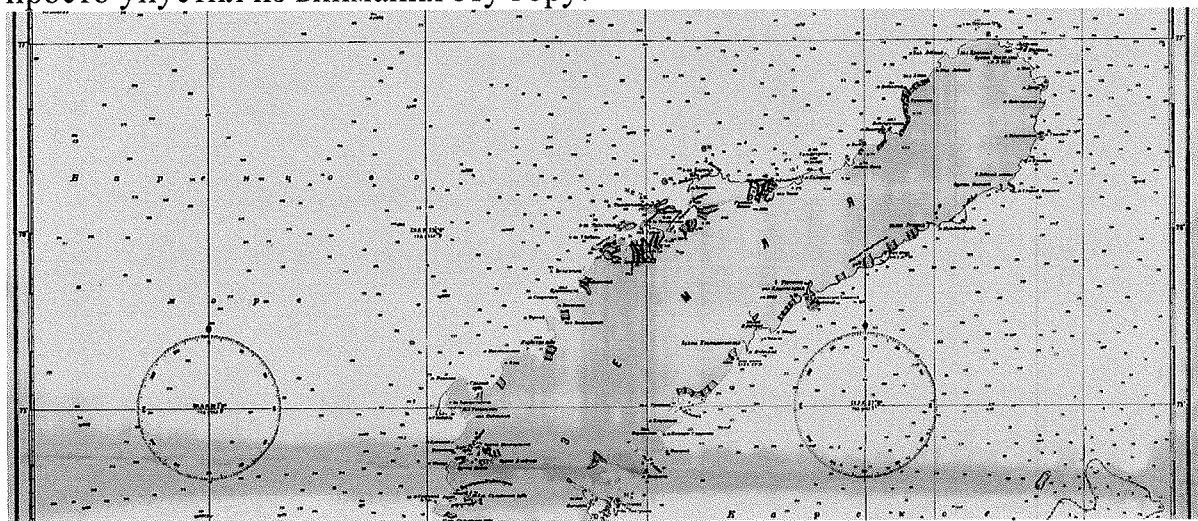
Карте 1897 года было суждено сохранять актуальность более тридцати лет. Таким образом, вывод сделанный в Обосновании Инициативы о том, что

после революции гора Крузенштерна исчезла с карт был не верен. В таком случае когда? Рассмотрим карту «Корректур» за 1930 год. Мы видим, карта 1896 зачеркнута, а вместо неё указана карта 1067.



Фрагмент Корректурной карты (Адм. №1064) издания 1930 года. Публикуется впервые.

Каталог карт 1930 года уже не содержит карту 1896, место которой заняла карта «Новая Земля. Баренцево и Карское моря», составл. 1930 г. (адм. №1067). И вот именно с неё исчезает имя Крузенштерна. В чем причина? Возможно в архивных делах и реально докопаться до соответствующего решения. Обиднее всего, если окажется, что никакого решения и не было, а вся соль опять же в человеческом факторе. Кто-то просто упустил из внимания эту гору.



Фрагмент карты Новой Земли (Адм. №1067) издания 1946 года. Именно на этой, составленной в 1930 году карте впервые «пропала гора Крузенштерна».

Публикуется впервые.

Так это или иначе, но с 1930-го года гора Крузенштерна оказывается безымянной. И продолжалось это до 1958-го года. Как гора Крузенштерна

стала горой СГЭ подробно описано в Обосновании Инициативы. Здесь же приведем результаты анализа того самого Решения Архангельского исполкома 1958 года. Наши коллеги из Архангельска еще в декабре прошлого года нашли этот документ в Государственном архиве Архангельской области. В 80-ти пунктах Решения так или иначе изменялись наименования географических объектов Новой Земли.

Рассекречено

Секретно.
Экз. №1.

РЕШЕНИЕ

Исполнительного комитета Архангельского областного
Совета депутатов трудящихся

№ 739-267 " 13 " октября 1953 года.

О присвоении и изменении названий географическим объектам на северо-западном побережье Северного острова Новая Земля.

Исполком областного Совета депутатов трудящихся
решает:

- Принять предложение Северной гидрографической экспедиции Северного Флота о присвоении и изменении названий географическим объектам на северо-западном побережье острова Новая Земля и утвердить предложенные названия следующим географическим пунктам:

17. Восточной бухте в губе Южная Сульменева -
"БУХТА ЭКСПЕДИЦИИ"

Ш = 74° 17' 0"

Д = 55° 41' 0"

Название дано в связи с тем, что эта бухта впервые была обследована и изучена личным составом СГЭ СФ.

57. Бухте, расположенной к северу от залива Кривошеина, - "БУХТА БЕСПОКСИНАЯ", так как бухта открыта при ветре с моря и плавающие льды от действующего ледника создают неудобную якорную стоянку.

Ш = 75° 47' 4"

Д = 53° 46' 0"

69. Пролив, отделяющий остров Панкратьева от полуострова Панкратьева, - "ПРОЛИВ ЭКСПЕДИЦИИ".

Название дано в честь экспедиций Георгия Седова и СГЭ, производивших исследовательские и гидрографические работы в этих районах

Ш = 76° 05' 5"


Д = 60° 17' 3"

Выписка из Решения Архангельского исполкома, 1958 г.

Что-то присваивалось, а что-то и убиралось с карты. 15-ти географическим объектам присвоены наименования в честь заслуг Северной гидрографической экспедиции. Из них двум - бухте Экспедиции и проливу

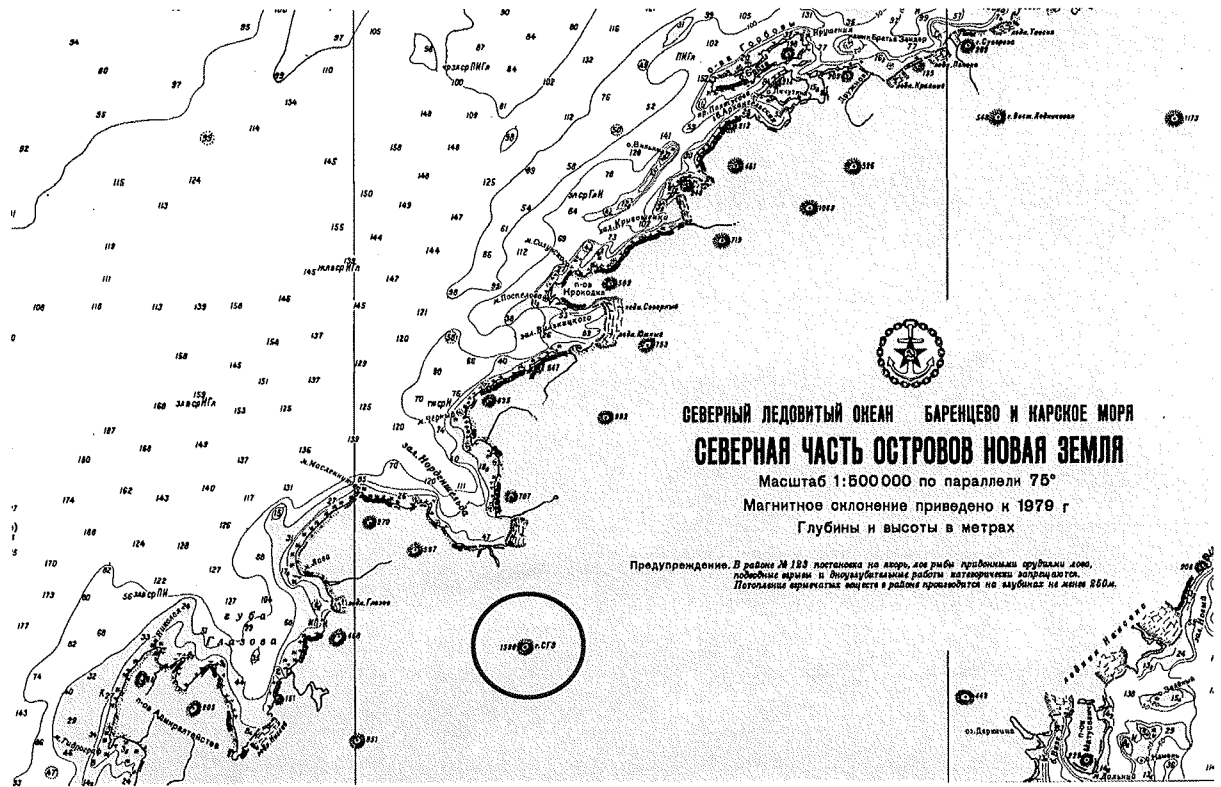
Экспедиций непосредственно в честь заслуг СГЭ. В честь гидрографов СГЭ – залив Гидрографов, мысы Гидрограф и Промерный. В честь топографических, базисных, геодезических и астрономических работ СГЭ – мыс Топограф, полуостров Базисный, мысы Геодезический и Астроном. Не забыты и имена гидрографических судов СГЭ: залив Мурман, мысы Мигалка и Хронометр, бухты Нивелир и Сирена.

Примечательно, что этим же Решением переименована красивейшая бухта, со временем превратившаяся в пролив. Владимир Русанов в 1910 году назвал её бухтой Жан в честь своей супруги Жюльетты Жан. Теперь же по представлению Северной гидрографической экспедиции она получила название Беспокойная. Причем получила, аналогично случаю с горой СГЭ, как безымянная.



Положение бухты Жан на карте В.Русанова 1910 года и бухты Беспокойной на современной карте. Карта В.Русанова была опубликована в СССР в 1945 году и члены Ученого совета Архангельского филиала Географического общества в 1958 году должны были обратить внимание, что бухта эта не безымянная.

Что касается горы СГЭ, интересен факт завышения в Решении её высоты до 1590 метров. В монографии В.С. Корякина «История изучения природной системы Новой Земли» описан факт выполнения в 1952 году Московским Аэрогеодезическим предприятием на острове Новая Земля аэрофотосъёмки, по результатам которой ВТУ Генерального Штаба были созданы топографические карты в масштабе 1:100 000. В.С. Корякин отмечает неточность полученных карт. Применительно к исследуемой горе эту неточность (высота 1590) можно наблюдать на Государственной морской навигационной карте (адм. №11122) вплоть до 1995 года.



Фрагмент Государственной морской навигационной карты (адм. №11122), изд. 1975 г.

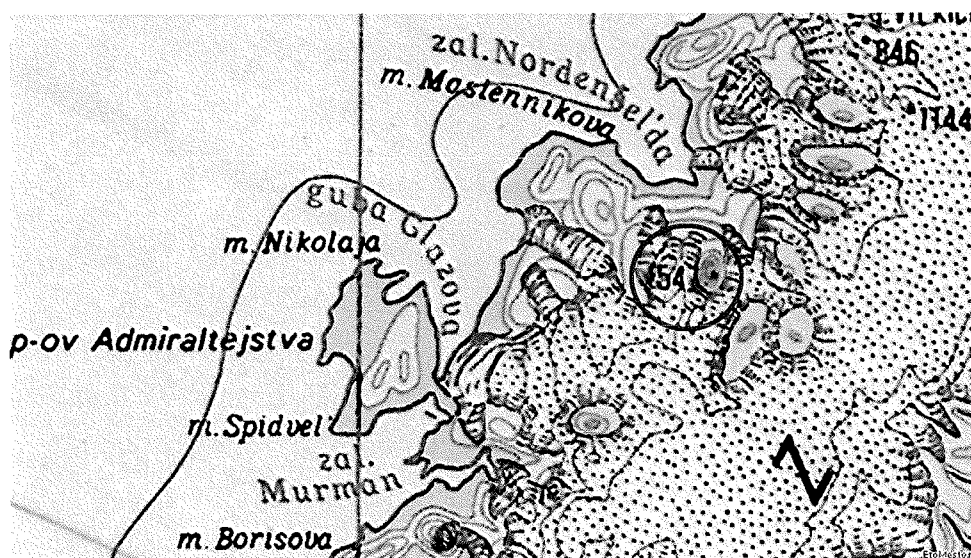
Напрашивается вывод о том, что геодезистам СГЭ во время работы на побережье залива Норденшельда с погодой повезло больше, чем Владимиру Русанову, который в 1910 году просто не увидел Арктическую «рекордсменку». Пораженные её красотой, но не имея возможности подняться на вершину, они, вероятно, сверившись с доступными им картами ВТУ приняли за высоту горы 1590 метров. Так эта высота и попала в Решение. Не до романтики было. Гидрографы и геодезисты СГЭ выполняли в 50-е годы XX века тяжелейшую работу по картографированию западного побережья архипелага. Своим самоотверженным, полным героизма трудом они завершили работу, которую начал в 1821 году тогда ещё лейтенант Федор Петрович Литке. Здесь уместна его цитата: *«Работа гидрографа есть вообще работа неблагоприятная. Взглянув на лист бумаги, покрытый извилистыми чертами, изображающими берега, испещренный точками, которые представляют мели и камни, всякий ли догадается, что нанесение так или иначе этих черт и крестиков стоило сочинителю нескольких недель, может быть месяцев, самых утомительных изысканий и соображений».*

Вернёмся же к горе Крузенштерна. Вернее к горе СГЭ, как она по логике вещей должна была с 1958 года именоваться на картах. Впервые этот топоним появляется на карте СССР масштаба 1:2500000 в 1970 году. Второе и последнее (если не считать последующих переизданий) появление горы СГЭ произошло в 1975 году на Государственной морской навигационной карте (адм. №11122). Больше карт, на которых присутствует гора СГЭ, не

существует. Как-то не держит эта красивая гора топонимы. Первое историческое, данное при открытии, наименование «гора Крузенштерна» продержалось на картах чуть более ста лет. Второе и того меньше. Уже в 1973 году гора СГЭ исчезает с карты СССР масштаба 1:2500000. А в 1999 году на карте России и сопредельных государств мало того, что не нашлось места для наименования, так и высота горы указана не верно - 1347 метров.



Фрагмент карты СССР масштаба 1:2 500 000, лист 2, 1970 года издания.

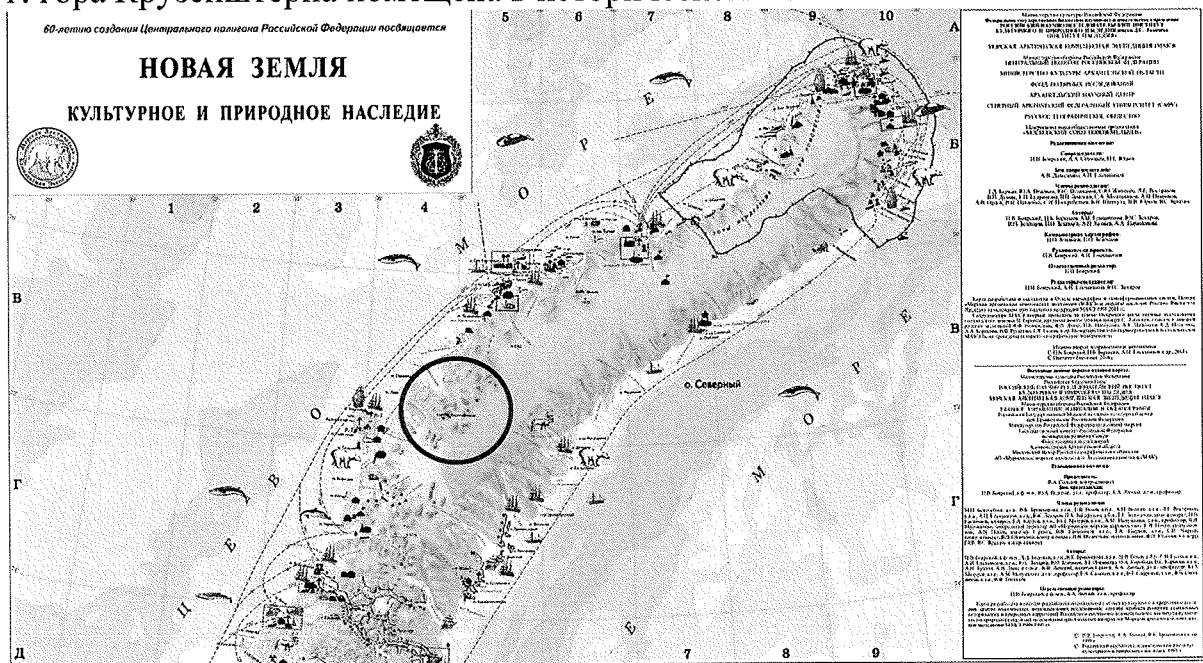


Фрагмент «Комплекта листов карты мира. Союз Советских Социалистических Республик» масштаба 1:2 500 000, 1973 года издания.

Однако, несмотря на то, что гору Крузенштерна «убрали» с карт, современной справочной литературе она присутствует. Так, в «Справочнике по истории географических наименований на побережье СССР» (адм.№9012) вершине посвящена следующая статья: «КРУЗЕНШТЕРНА, г. (Баренц. м., Нов. Земля, севернее п-ова Адмиралтейства). Названа в августе 1822 нач. экспед. 1821-1824 на бр. «Новая Земля» лейт. Ф.П. Литке в честь нач. первой

рус. кругосветной экспед. 1803-1806 на кораблях «Надежда» и «Нева» адм. И.Ф. Крузенштерна».

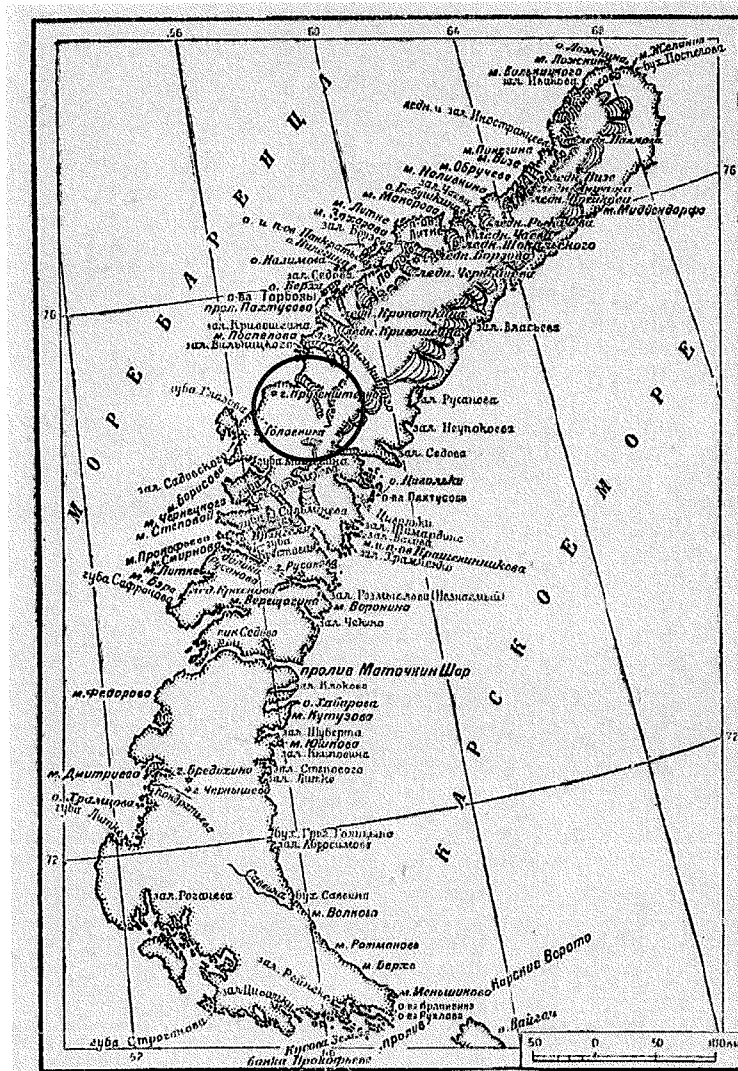
Аналогичные по содержанию статьи можно обнаружить в следующих справочниках: «Топонимика морей Советской Арктики», автор С.В. Попов, 1970 г., «Архипелаг Новая Земля. История, имена и названия», автор Л.М. Саватюгин, 2017 г., «Имена на карте Арктики», автор Г.П. Аветисов, 2009 г. А на тематической карте «Новая Земля. Культурное и природное наследие», изданной в Российском научно-исследовательском институте культурного и природного наследия им. Д.С. Лихачева под редакцией П.В. Боярского в 2014 г. гора Крузенштерна помещена в историческом месте.



Фрагмент карты «Новая Земля. Культурное и природное наследие»,

В этой связи, удивительно, как ученый совет Архангельского отделения Всесоюзного географического общества не обратил внимание на статью о горе Крузенштерна в изданной в 1946 году книге Н.А. Бендер «Имена русских людей на карте мира», когда, по воспоминаниям ветеранов СГЭ, рассматривал представление о присвоении наименований безымянным географическим объектам на Новой Земле.

Что же касается упоминания в справочниках горы СГЭ, то её можно обнаружить только в упомянутых книгах С.В. Попова и Л.М. Саватюгина, а также в «Лоции Баренцева моря. Часть II. От реки Ворьема до пролива Карские ворота и западные берега островов Новая Земля», 2006 г. (адм. №1112). Таким образом, из всего набора справочников гора Крузенштерна на Новой Земле отсутствует только в Лоции.



Гора Крузенштерна на карте топонимов Новой Земли из книги Н.А. Бендер «Имена русских людей на карте мира», 1948 г.

В соответствии с пунктом 3 статьи 7 Федерального закона от 18 декабря 1999 года №152-ФЗ «О наименованиях географических объектов», переименование географического объекта допускается в случаях, если географический объект обозначен аббревиатурой, номером или словосочетанием, выполняющими функции наименований географических объектов, но в действительности ими не являющимися.

Кроме того, переименование географических объектов допускается также в целях возвращения отдельным географическим объектам наименований, широко известных в прошлом и настоящем.

Как следует из приведенных выше соображений, топоним «гора Крузенштерна» известен на протяжении двухсот лет, однако на советских и российских картах не обозначен. Анализ карт и описания горы, исполненных её первооткрывателем Ф.П. Литке, позволяет однозначно отождествить её с современной горой СГЭ. Топоним «гора СГЭ» помимо того, что обозначен аббревиатурой, не получил широкого распространения, как на картах, так и в

справочной литературе. В честь СГЭ на острове Северный Новая Земля названо еще 14 географических объектов. Таким образом, переименование горы СГЭ в гору Крузенштерна действующим законодательством допустимо, а возможность обоснована.

Всё, о чем говорилось выше, результат главным образом камеральных исследований. Что же практически сделано в направлении сохранения славных традиций первооткрывателей прошлого?

Начнем с того, что инициатива о возвращении исторического наименования горе Крузенштерна заставила провернуться бюрократический механизм, и, спустя 64 года, гора СГЭ была наконец зарегистрирована в Государственном каталоге географических названий. Кроме того, на федеральном уровне появились и публикации о деятельности Северной Гидрографической экспедиции Северного флота.




Альпинисты на пути к вершине горы Крузенштерна. Август 2022 года.

Небезразличными к судьбе названия самой высокой горы Российской островной Арктики оказались военнослужащие Вооруженных Сил России. В августе 2022 года сборная команда Северного флота, 12 Главного управления Минобороны России и Госкорпорации «Росатом» высадились в заливе Норденшельда и совершила восхождение на эту вершину. Впервые поднимая на ней российский флаг альпинисты выразили уверенность, что историческая справедливость будет восстановлена и горе вернётся её первоначальное наименование - гора Крузенштерна.



Андреевский флаг у памятной доски на вершине. Август 2022 года.

«Переименование ...» Что увидят люди за этим понятием в нашем случае? Некоторые, вполне возможно, решат, что Крузенштерн в чем-то заслуженнее СГЭ. Другие, из тех кто знаком с биографией первого русского кругосветного мореплавателя, подумают, а причем здесь, на Севере, Крузенштерн. Третьи, расшифровав для себя аббревиатуру СГЭ, посчитают переименование пощечиной ветеранам прославленной экспедиции. Ознакомив читателя с описанной выше историей этих новоземельских топонимов, мы просто обязаны выразить свое отношение к переименованию одного в другой. Безусловно, речь здесь не о Крузенштерне. Иван Федорович, вне всякого сомнения, заслуженный мореплаватель, долгое время возглавлял Морской кадетский корпус, один из соучредителей Русского географического общества, но объект приложения его усилий был далек от Новой Земли, да и в целом от Арктики. И сравнивать заслуги СГЭ и Крузенштерна в освоении Севера просто глупо, а в контексте обсуждаемого вопроса ещё и непорядочно.



Высочайшая вершина Российской островной Арктики в ожидании решения своей топонимической «судьбы».

Вся соль в незыблемости неписанного права первооткрывателя присвоить имя объекту своего открытия. И в первую очередь, обсуждая здесь вопрос переименования, мы вспоминаем о Ф.П. Литке. История освоения Новой Земли началась не в 50-е годы прошлого века, и не с чистого листа. Пренебрегать наследием первого русского картографа архипелага, равнодушно соглашаясь и оправдывая допущенное когда-то по разгильдяйству изъятие с карт наименования, присвоенного им однажды открытой горе, значить выступать против складывавшихся веками русских морских традиций. И восстановление исторической справедливости в данном случае нисколько не направлено против памяти ветеранов Северной гидрографической экспедиции, а как раз наоборот, дабы ни у кого впоследствии не поднялась рука вычеркнуть с карт названия открытых советскими и русскими гидрографами географических объектов.